



COMUNE DI RAVENNA

**PIANO D'AZIONE
DELL'AGGLOMERATO DI RAVENNA**

(agglomerato con più di 100.000 abitanti)

in applicazione del D. Lgs. 194/2005

Assessore:
Gianandrea Baroncini

Sindaco:
Michele de Pascale

Segretario Generale:
Dott. Paolo Neri

d) Rappresentazione grafica dei conflitti Ante Operam - L_{DIURNO} (6.00 - 22.00), L_{NOTTURNO} (6.00 - 22.00)
Componente "COM"

IT_a_Ag00032_ActionPlan_Conflitti_AO_LDIURNOLNOTTURNO_COM



AREA ECONOMIA E TERRITORIO
Servizio Ambiente ed Energia
Piazzale Farini, 21 – 48121 Ravenna

Capo Area:
Dott.ssa Paola Bissi

Dirigente del Servizio:
dott. Gianni Gregorio

Responsabile del Procedimento:
dott. Gianni Gregorio

Collaboratori:
Tecnico Barbara Amadori
Arch. Nicola Scanferla
Ing. Bruno Longanesi



VIE EN.RO.SE. Ingegneria S.r.l.
Via Stradivari, 19 50127 Firenze
acustica@vienrose.it

Direttore Tecnico:
Dott. Ing. Sergio Luzzi
Dott. Ing. Francesco Borchi

Project Manager:
Dott.ssa Raffaella Bellomini

Responsabile modellistica:
Dott. Ing. Andrea Guido Falchi

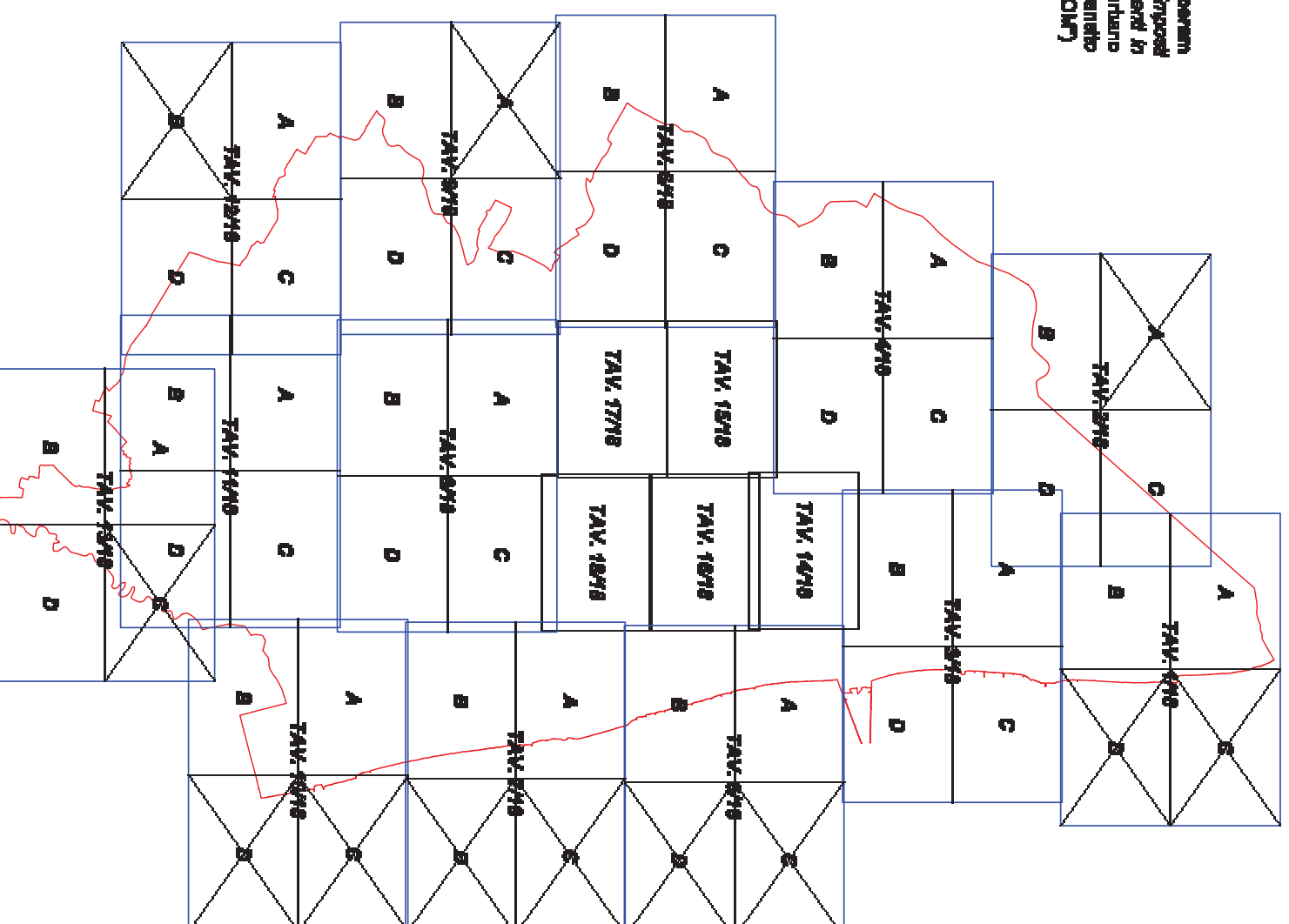
23/08/2016 Rev.3

Scala: 1:5.000/1:10.000

Formato: A0.pdf

INQUADRAMENTO CARTOGRAFICO

Rappresentazione grafica dei confini auto-oggettivi (differenza tra i limiti oggettivi calcolati ed i limiti imposti dalla vigente normativa, con evidenza dei superamenti in sede ordinaria) generati dal numero stradale urbano prodotto dal contributo del traffico veicolare in traffico sulle strade di pertinenza comunale (componente "COM")



N

FORMATO A0 - Scala 1:5.000

LEGENDA


- Strada comunale.shp
- Strada altra pertinenza.shp
- Edifici_residenziali.shp
- Edifici_scolastici.shp
- Edifici_ospedalieri.shp
- Edifici_alce1.shp
- Confine_comunale.shp

It_a_ag00032_actionplan_confitti.shp

- < 0 dB(A)
- 0 - 5 dB(A)
- 5 - 10 dB(A)
- 10 - 15 dB(A)
- > 15 dB(A)



Piano d'Azione dell'Agglomerato di Ravenna - Mappe di C



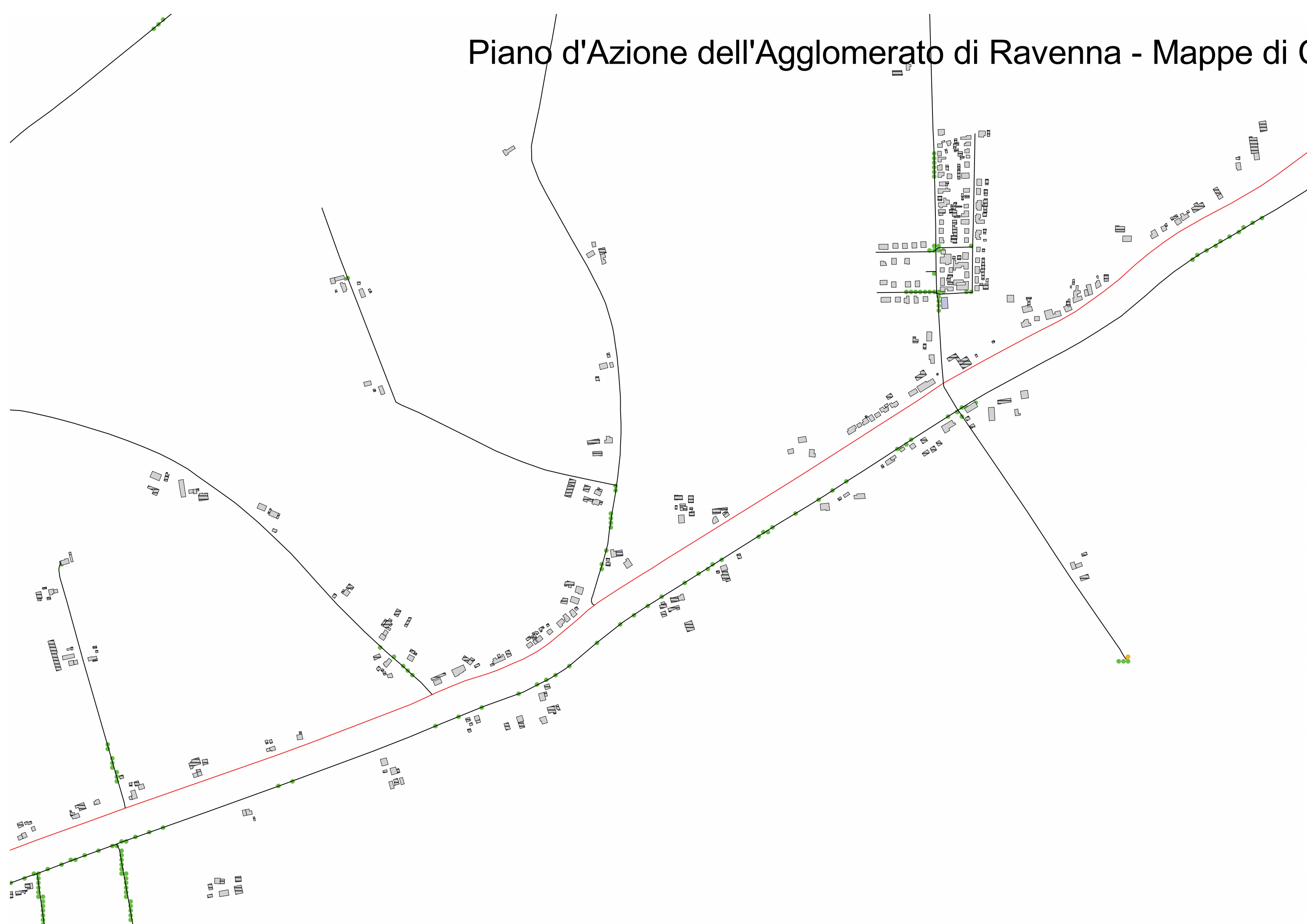
Piano d'Azione dell'Agglomerato di Ravenna - Mappe di C

Piano d'Azione dell'Agglomerato di Ravenna - Mappe di C


Piano d'Azione dell'Agglomerato di Ravenna - Mappe di C



Piano d'Azione dell'Agglomerato di Ravenna - Mappe di C



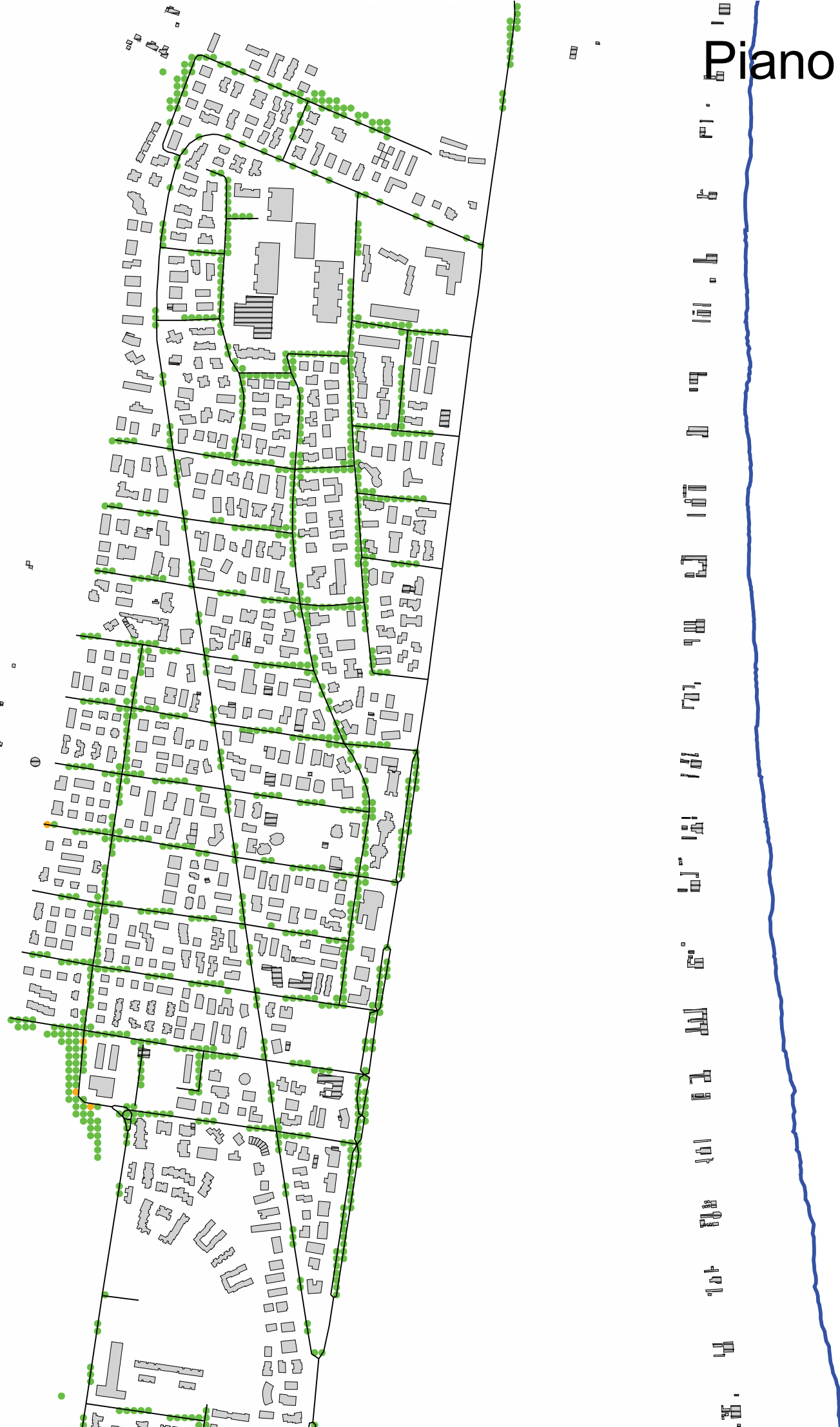
Piano d'Azione dell'Agglomerato di Ravenna - Mappe di C



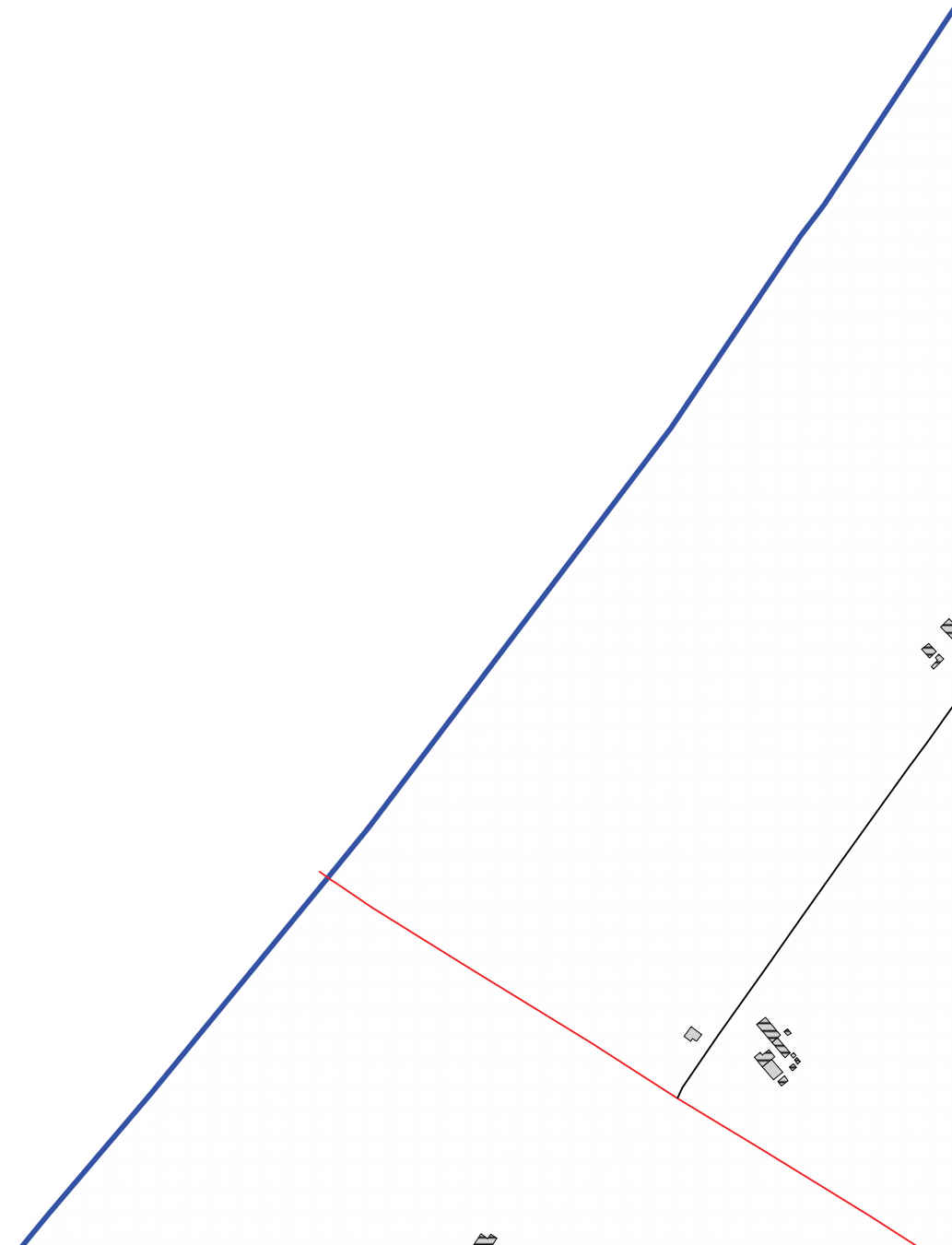
Piano d'Azione dell'Agglomerato di Ravenna - Mappe di C



Piano d'Azione dell'Agglomerato di Ravenna - Mappe di C



Piano d'Azione dell'Agglomerato di Ravenna - Mappe di C



Piano d'Azione dell'Agglomerato di Ravenna - Mappe di C



Piano d'Azione dell'Agglomerato di Ravenna - Mappe di C



Piano d'Azione dell'Agglomerato di Ravenna - Mappe di C



Piano d'Azione dell'Agglomerato di Ravenna - Mappe di C




Piano d'Azione dell'Agglomerato di Ravenna - Mappe di C



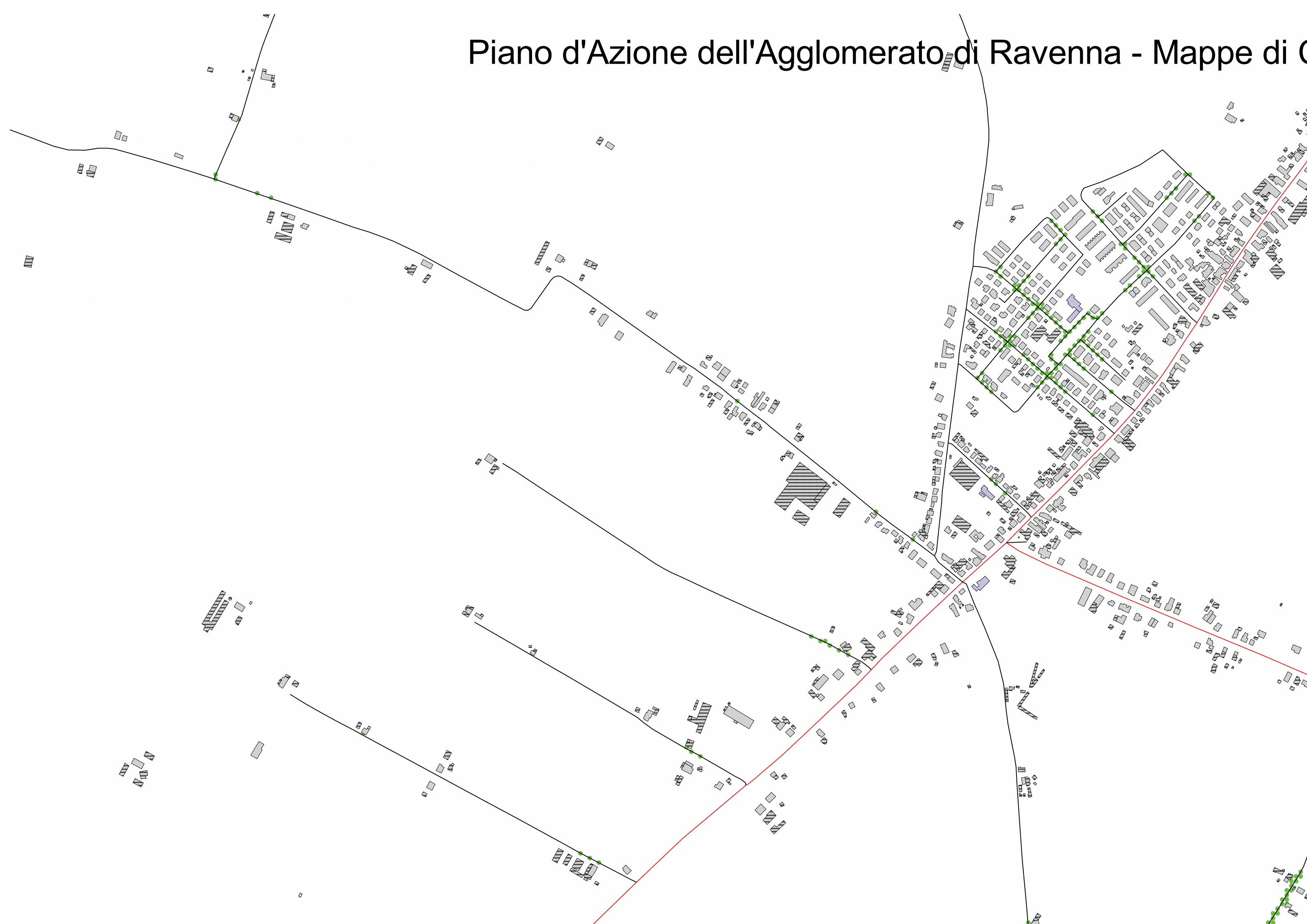
Piano d'Azione dell'Agglomerato di Ravenna - Mappe di C

Piano d'Azione dell'Agglomerato di Ravenna - Mappe di C

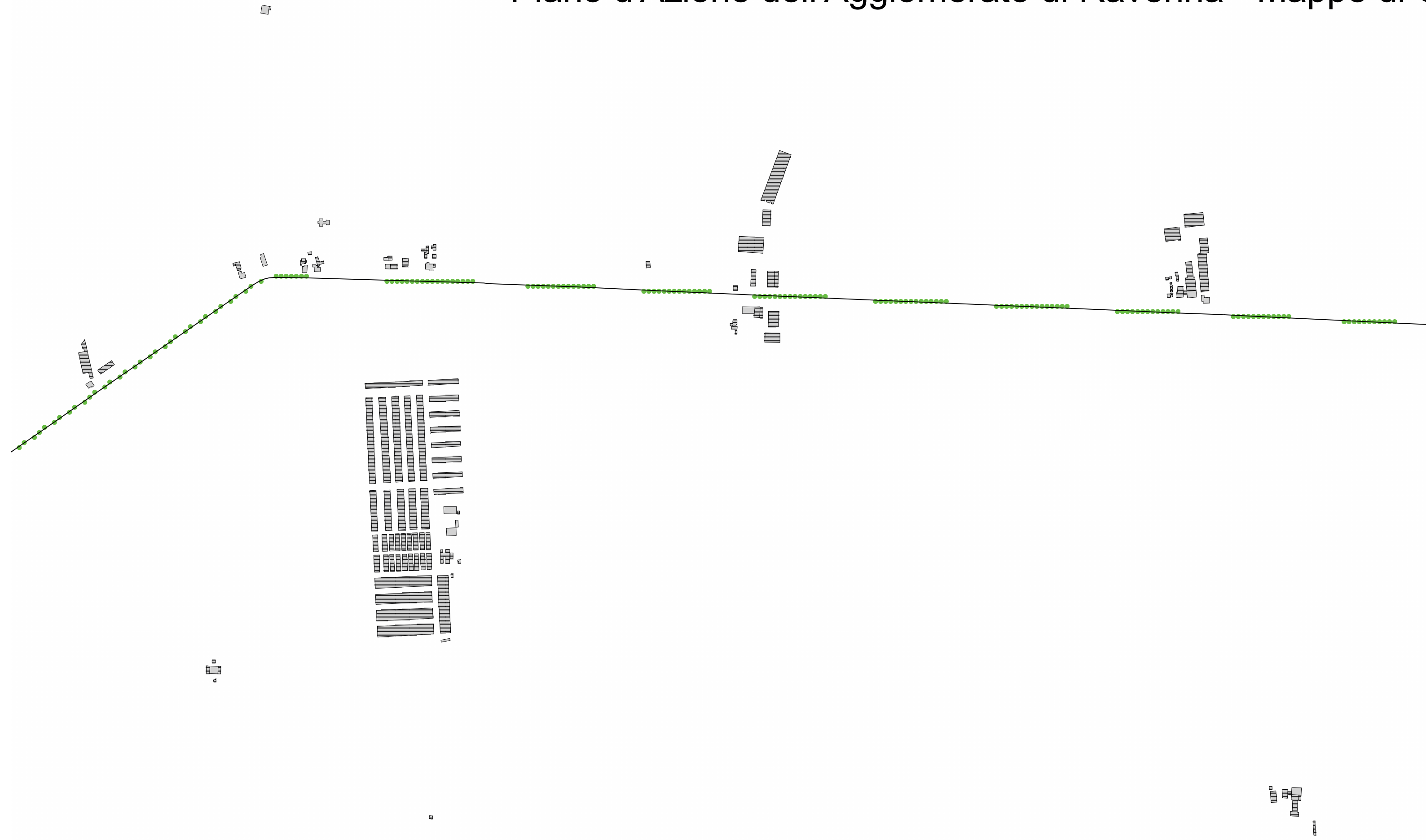
Piano d'Azione dell'Agglomerato di Ravenna - Mappe di C




Piano d'Azione dell'Agglomerato di Ravenna - Mappe di C



Piano d'Azione dell'Agglomerato di Ravenna - Mappe di C



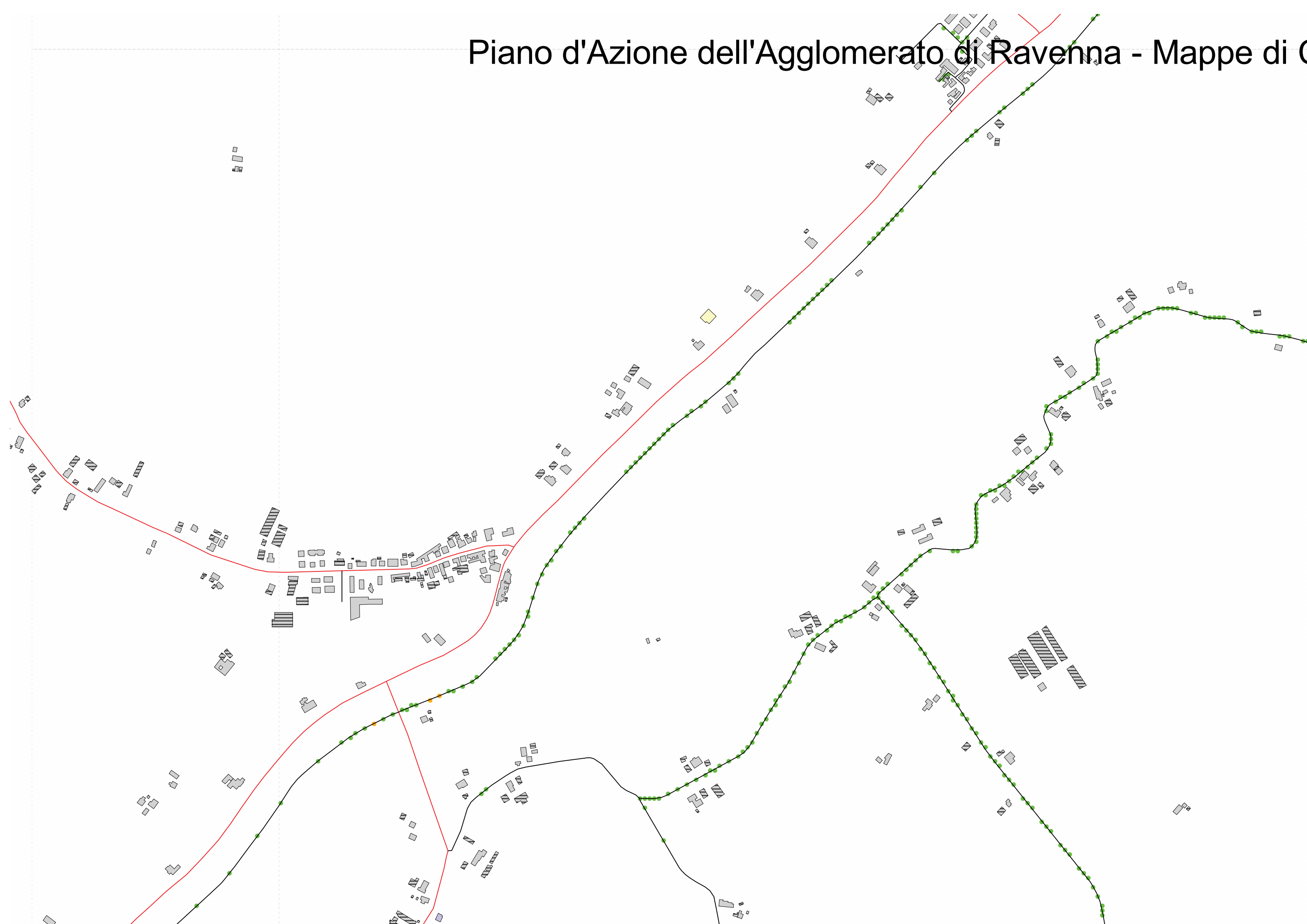
Piano d'Azione dell'Agglomerato di Ravenna - Mappe di C



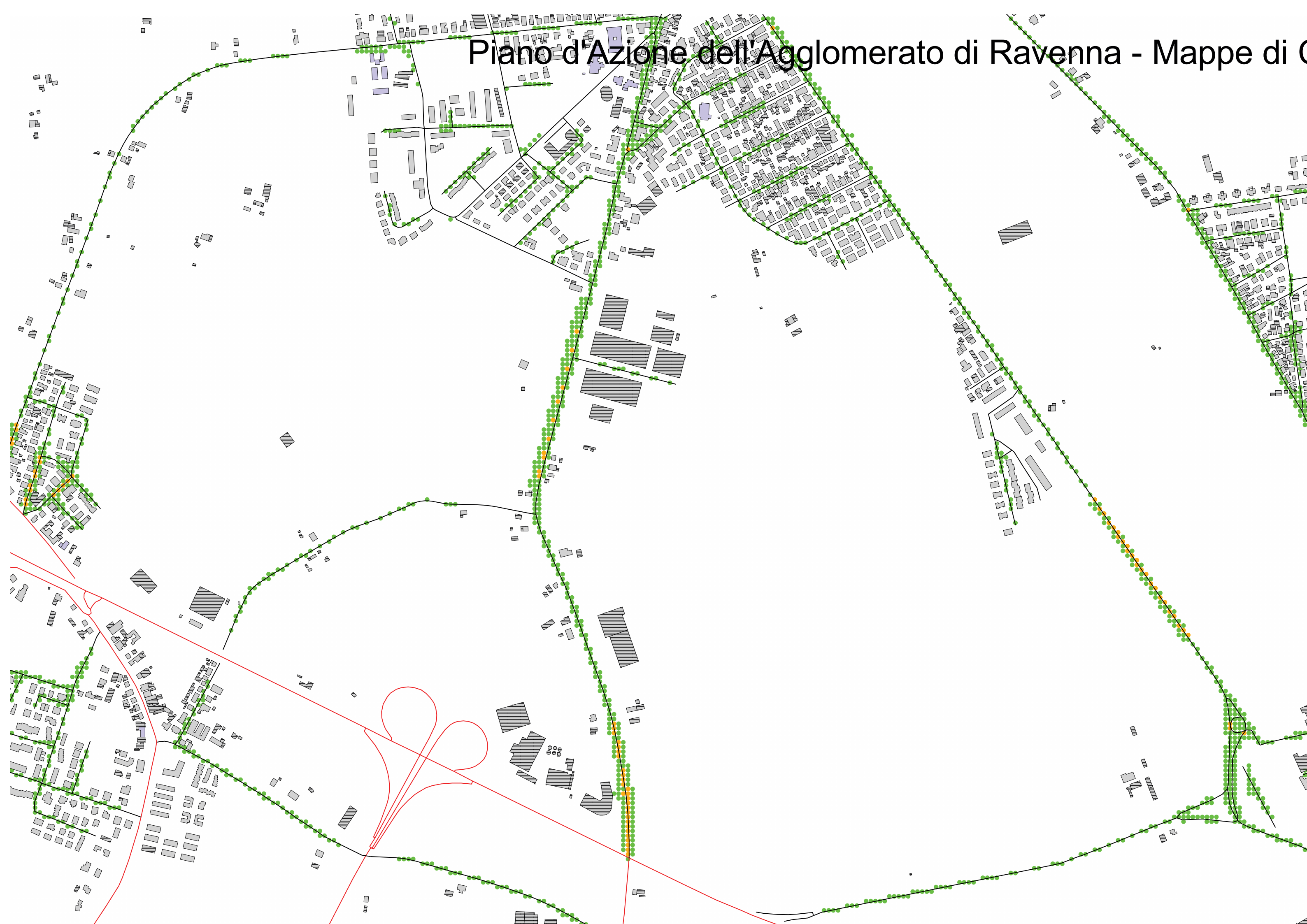
Piano d'Azione dell'Agglomerato di Ravenna - Mappe di C



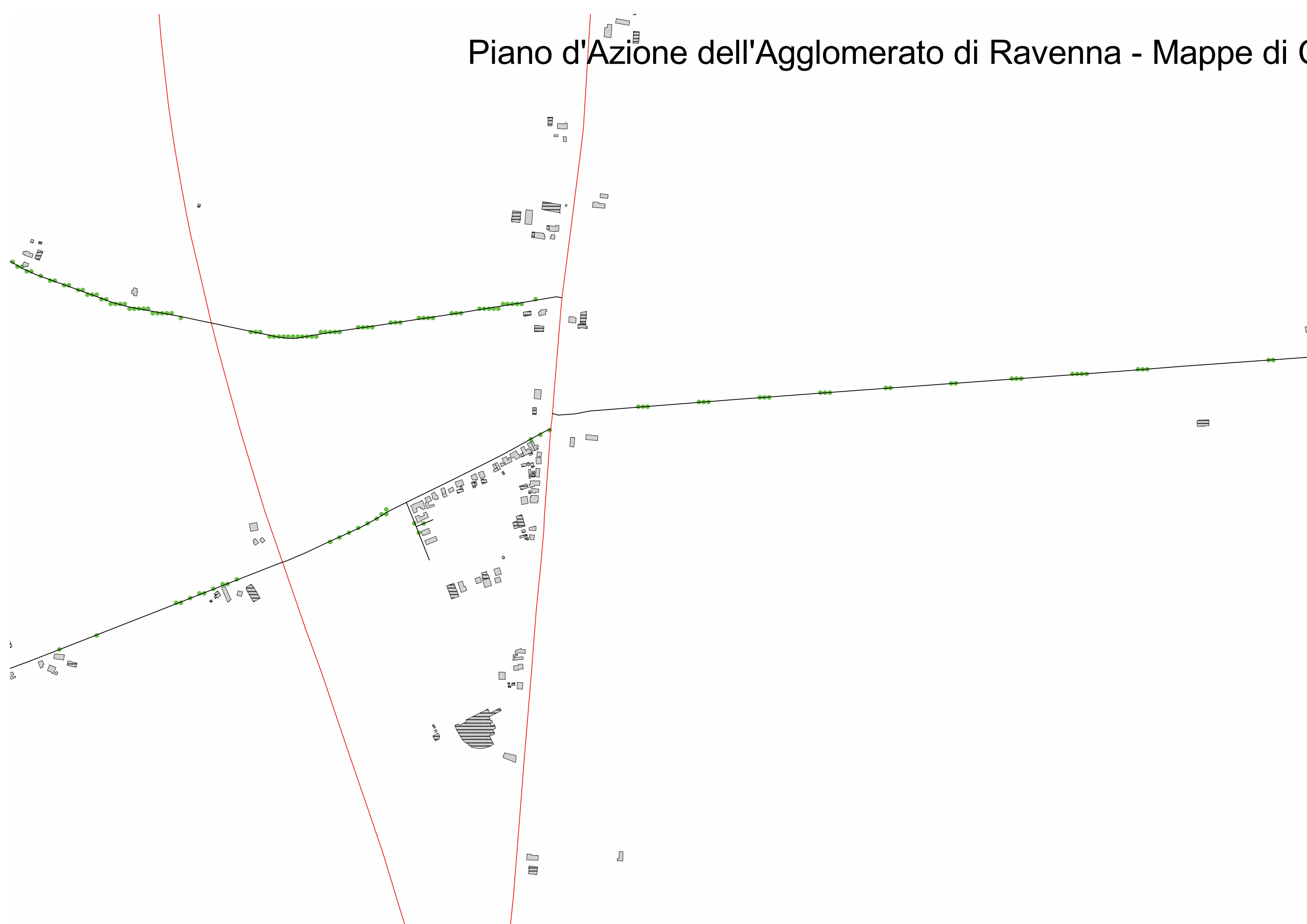
Piano d'Azione dell'Agglomerato di Ravenna - Mappe di C



Piano d'Azione dell'Agglomerato di Ravenna - Mappe di C



Piano d'Azione dell'Agglomerato di Ravenna - Mappe di C

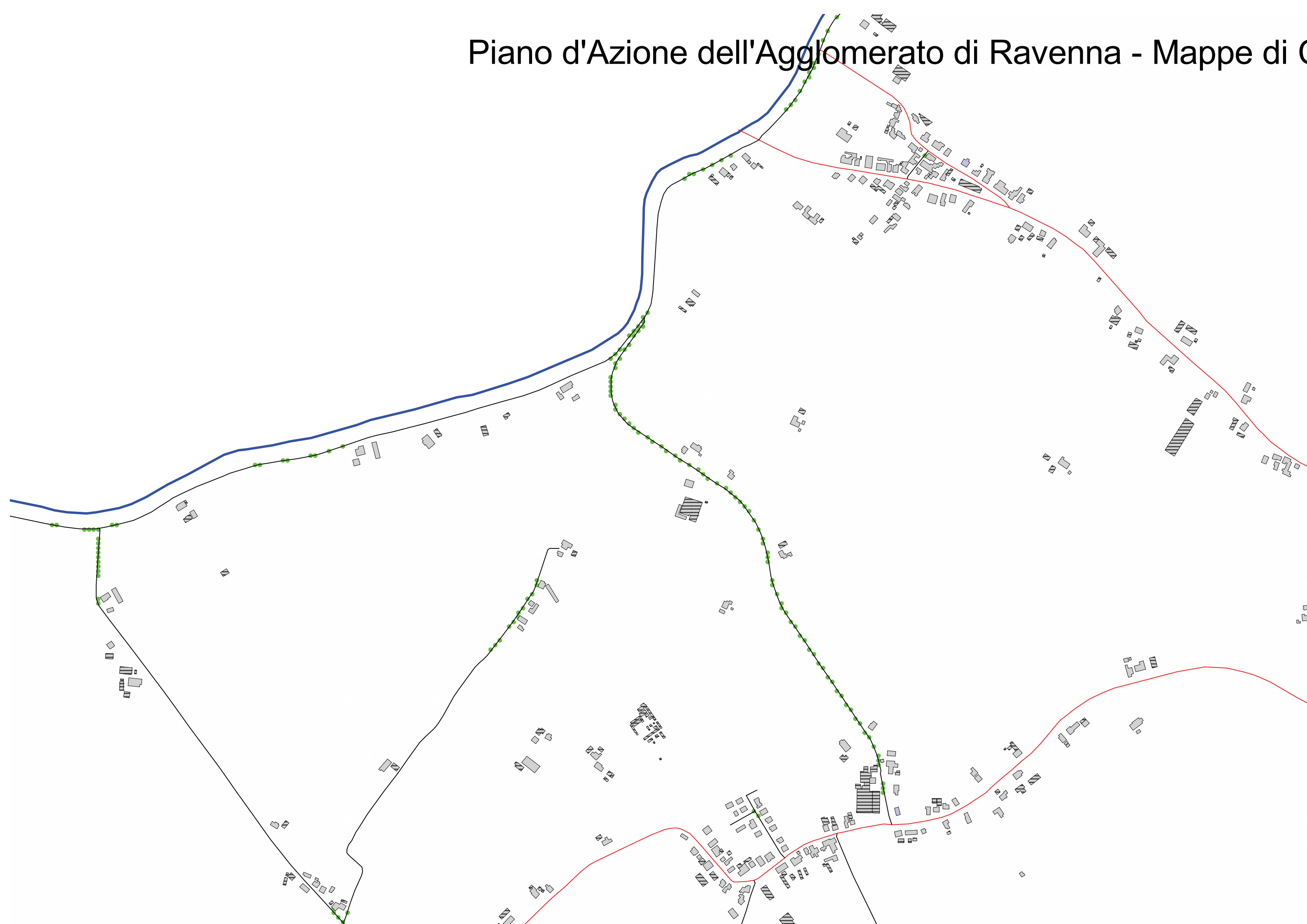


Piano d'Azione dell'Agglomerato di Ravenna - Mappe di C

Piano d'Azione dell'Agglomerato di Ravenna - Mappe di C



Piano d'Azione dell'Agglomerato di Ravenna - Mappe di C



Piano d'Azione dell'Agglomerato di Ravenna - Mappe di C



Piano d'Azione dell'Agglomerato di Ravenna - Mappe di C



Piano d'Azione dell'Agglomerato di Ravenna - Mappe di C



Piano d'Azione dell'Agglomerato di Ravenna - Mappe di C



Piano d'Azione dell'Agglomerato di Ravenna - Mappe di C



Piano d'Azione dell'Agglomerato di Ravenna - Mappe di C

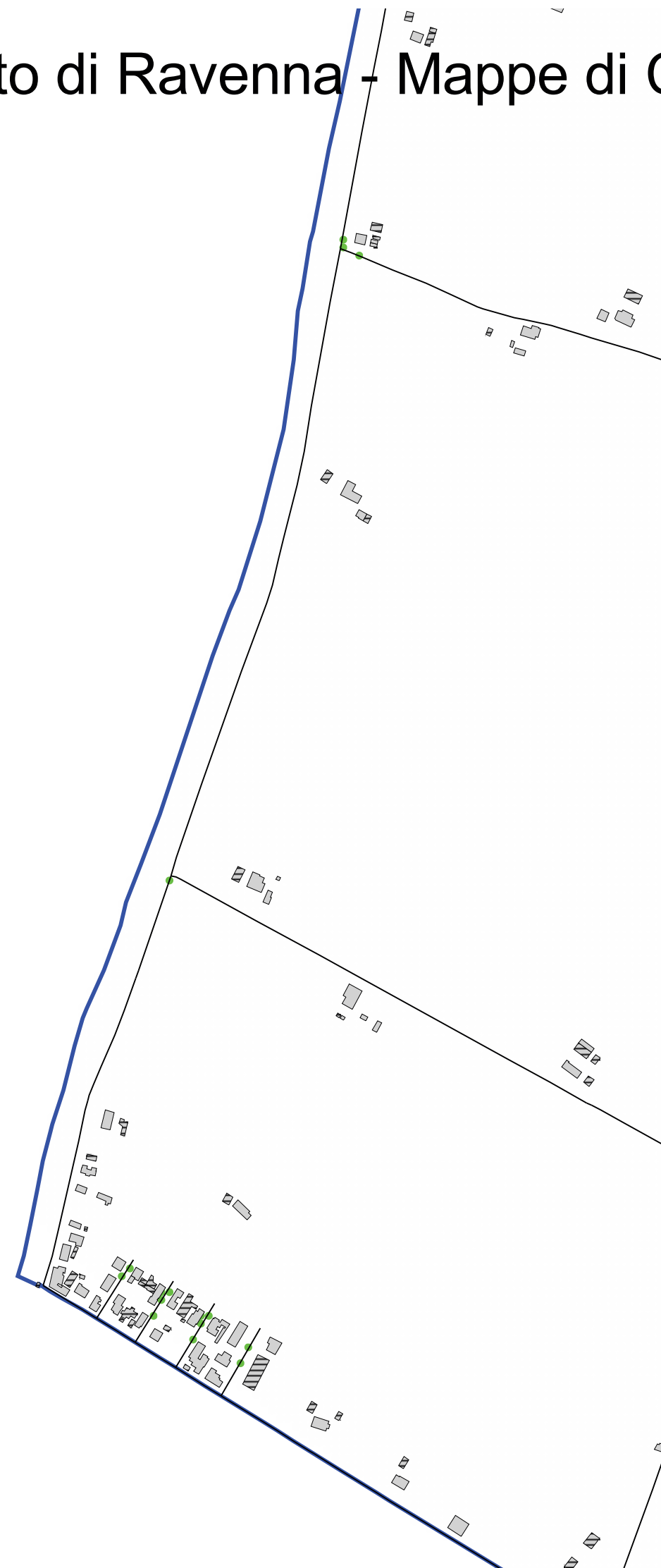


Piano d'Azione dell'Agglomerato di Ravenna - Mappe di C

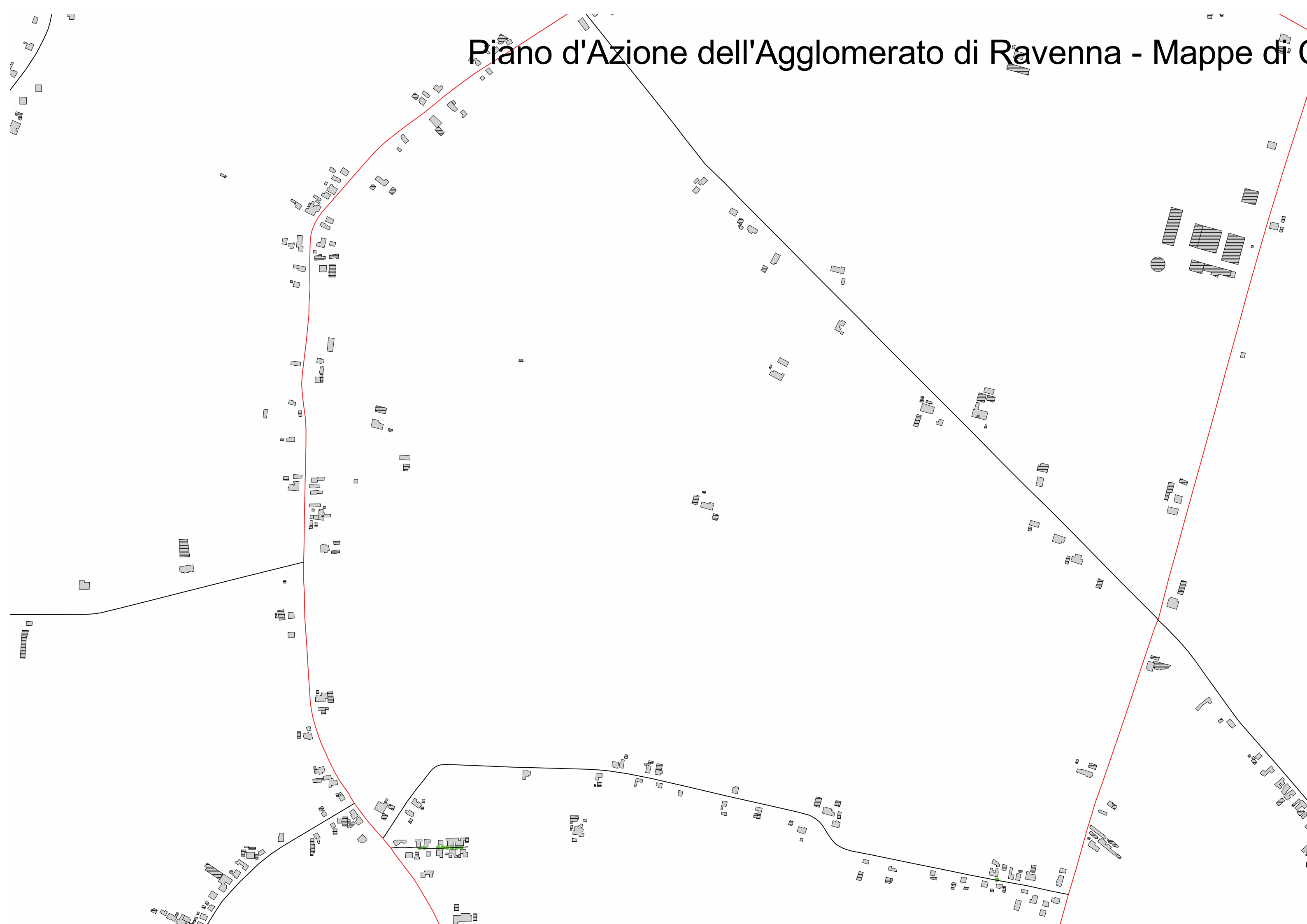
Piano d'Azione dell'Agglomerato di Ravenna - Mappe di C



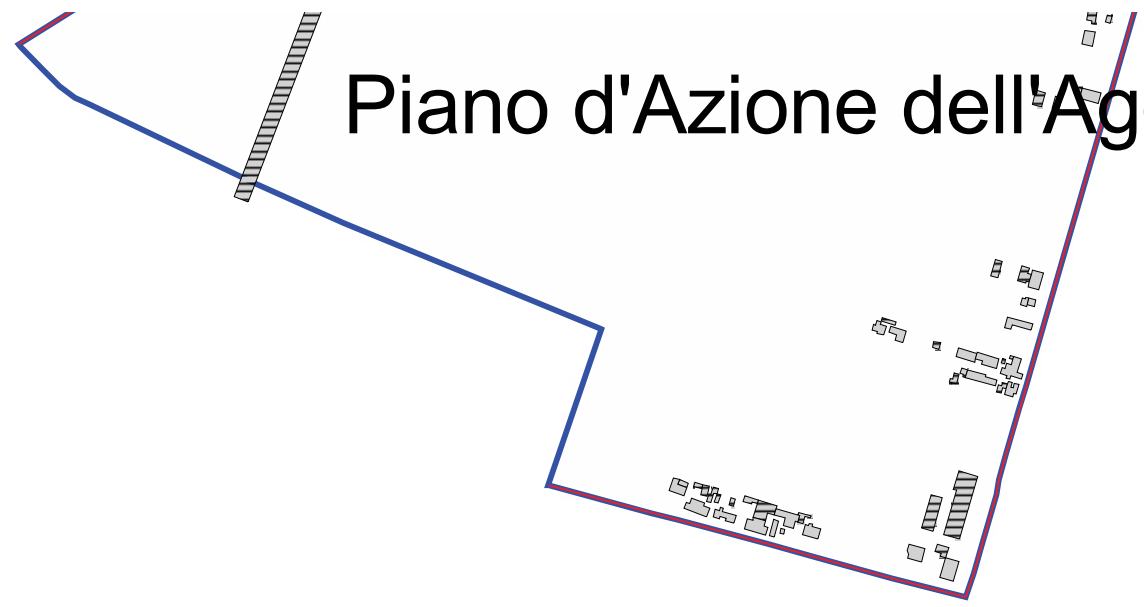
Piano d'Azione dell'Agglomerato di Ravenna - Mappe di C



Piano d'Azione dell'Agglomerato di Ravenna - Mappe di C



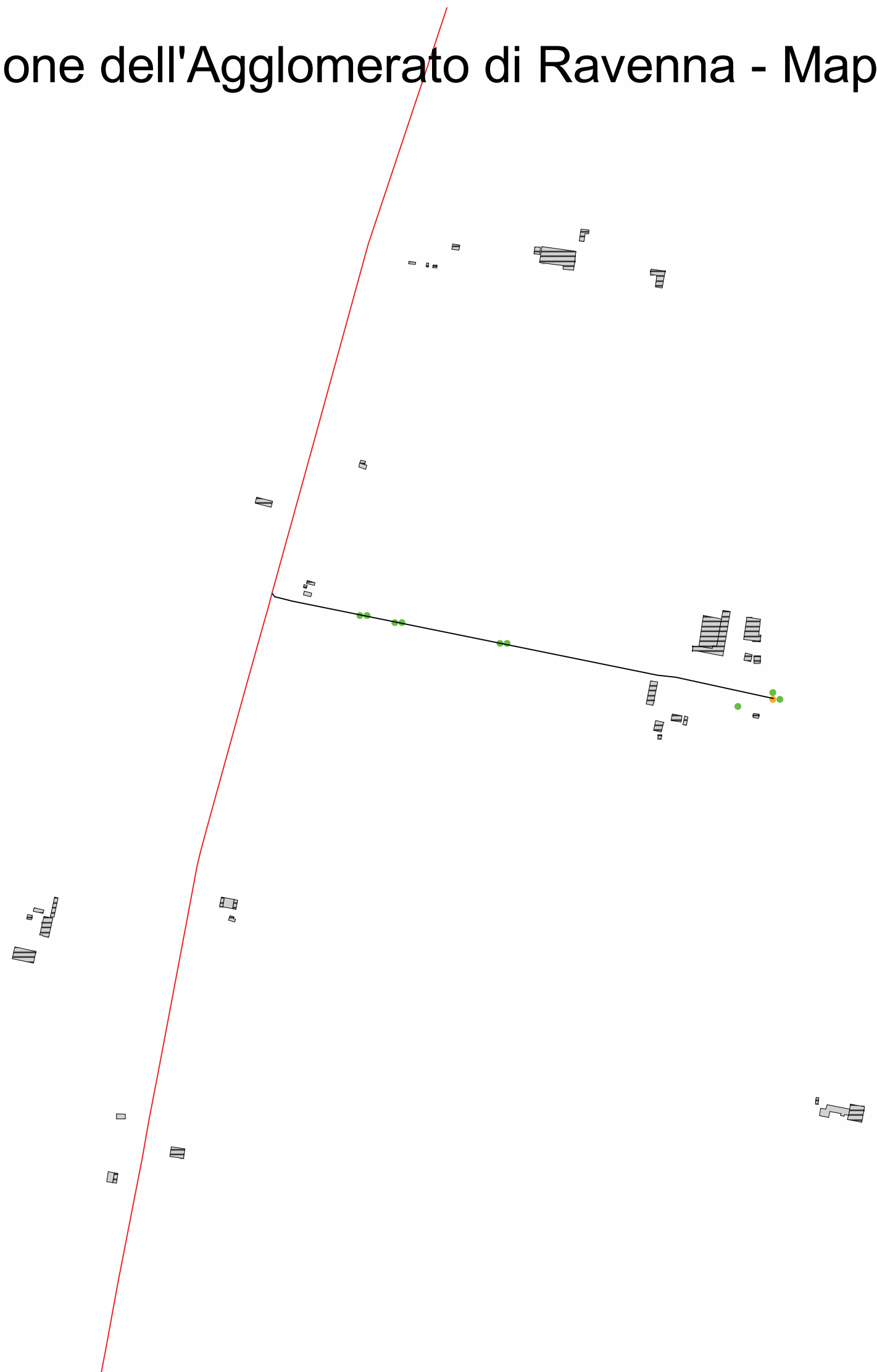
Piano d'Azione dell'Agglomerato di Ravenna - Mappe di C




Piano d'Azione dell'Agglomerato di Ravenna - Mappe di C



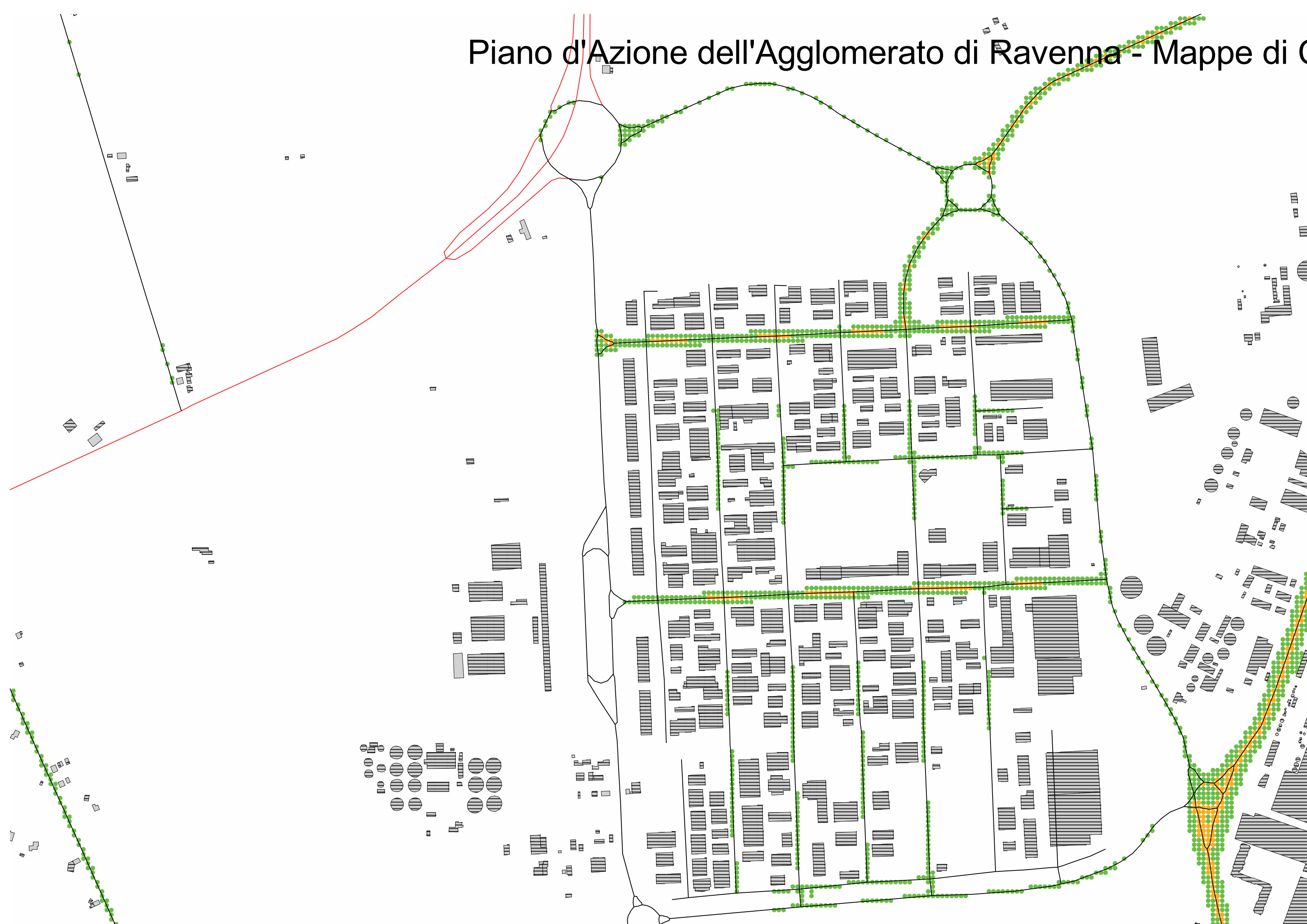
Piano d'Azione dell'Agglomerato di Ravenna - Mappe di C



Piano d'Azione dell'Agglomerato di Ravenna - Mappe di C



Piano d'Azione dell'Agglomerato di Ravenna - Mappe di C



Piano d'Azione dell'Agglomerato di Ravenna - Mappe di C



Piano d'Azione dell'Agglomerato di Ravenna - Mappe di C



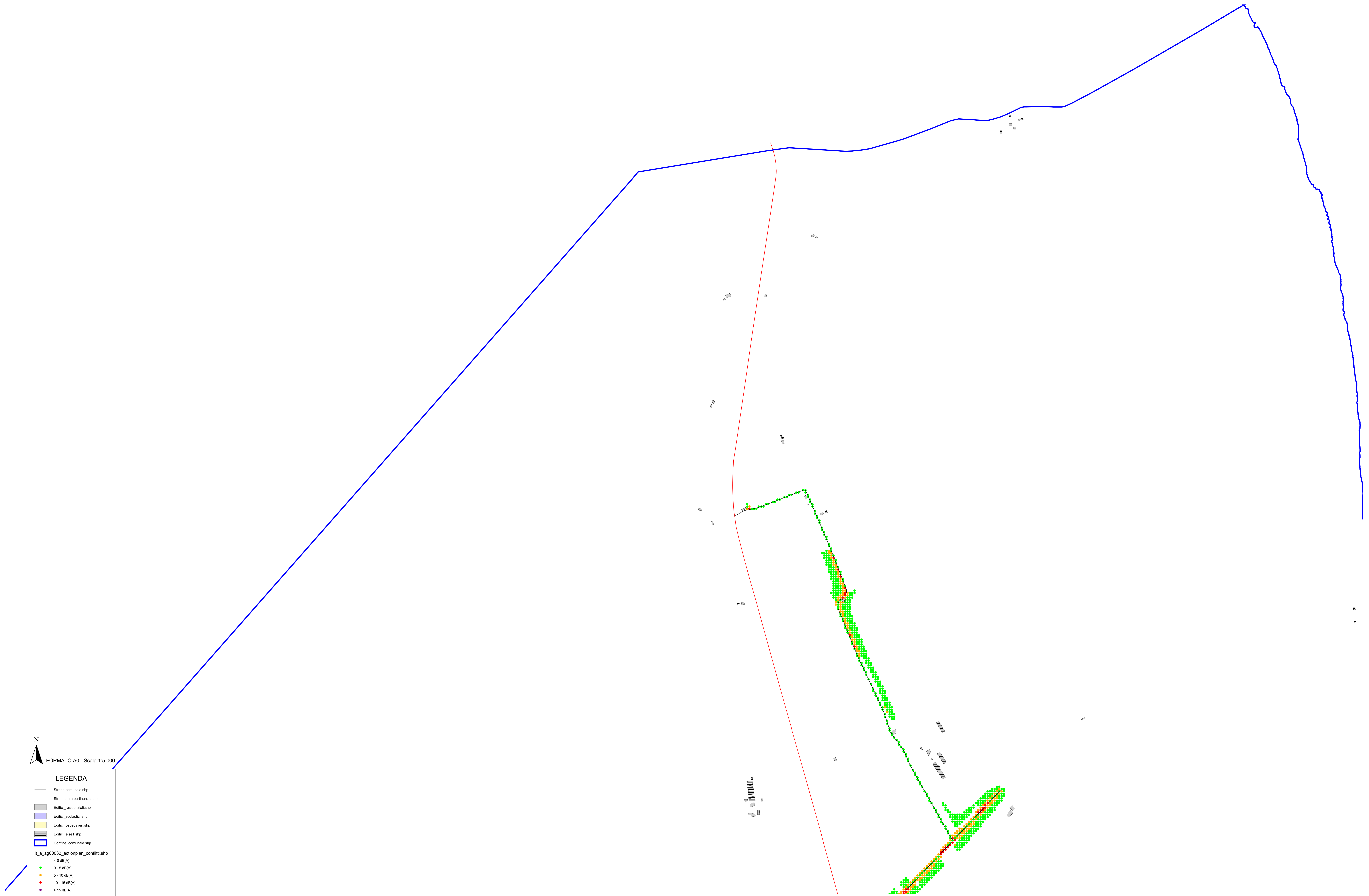
N
FORMATO A0 - Scala 1:5.000

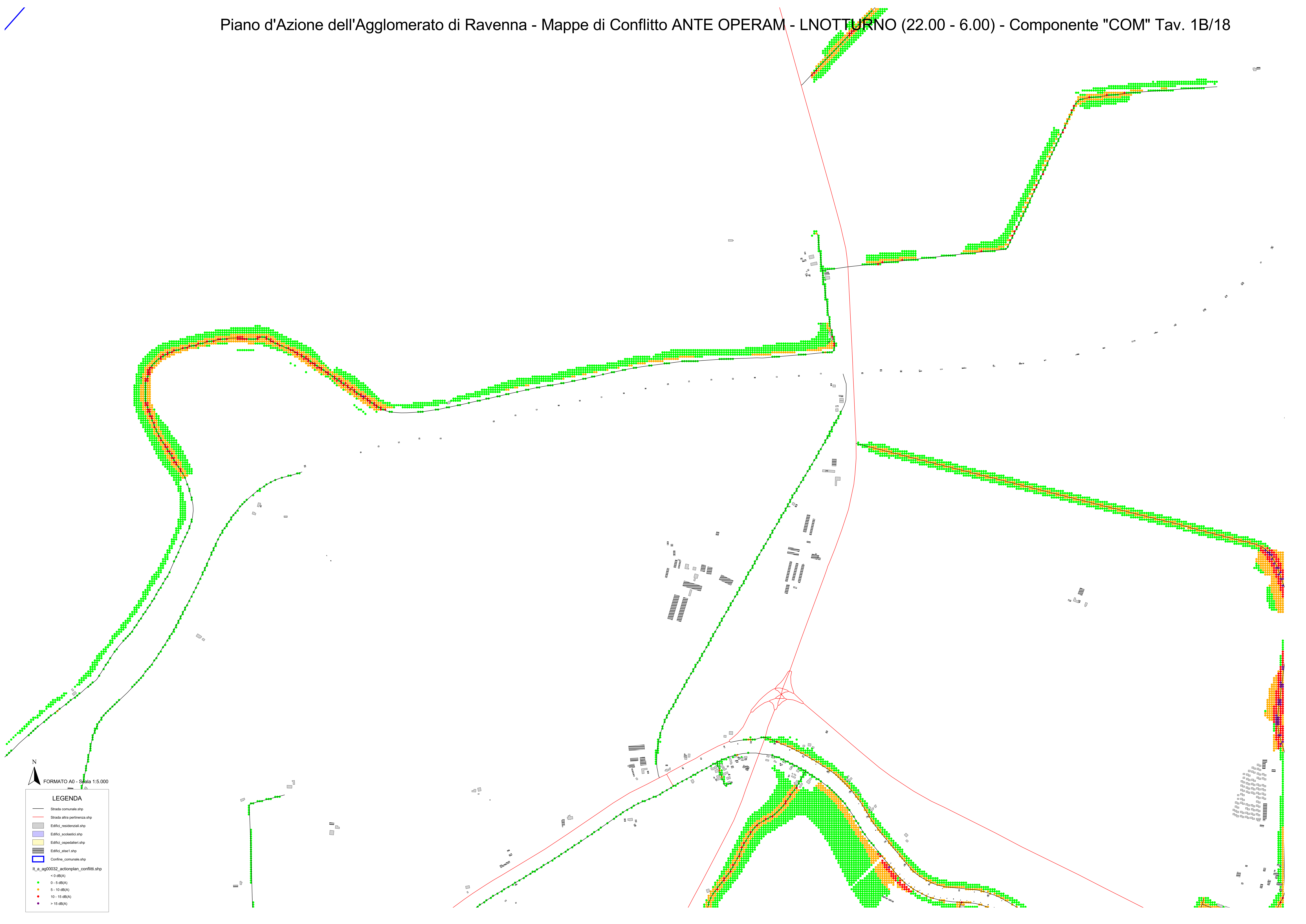
LEGENDA

- Strada comunale.shp
- Strada altra pertinenza.shp
- Edifici_residenziali.shp
- Edifici_scolastici.shp
- Edifici_ospedalieri.shp
- Edifici_altri.shp
- Confine_comunale.shp

It_a_ag00032_actionplan_confitti.shp

- < 0 dB(A)
- 0 - 5 dB(A)
- 5 - 10 dB(A)
- 10 - 15 dB(A)
- > 15 dB(A)





N
FORMATO A0 - Scala 1:5.000

LEGENDA

- Strada comunale.shp
- Strada altra pertinenza.shp
- Edifici_residenziali.shp
- Edifici_scolastici.shp
- Edifici_ospedalieri.shp
- Edifici_altri.shp
- Confine_comunale.shp

It_a_ag00032_actionplan_confitti.shp

- < 0 dB(A)
- 0 - 5 dB(A)
- 5 - 10 dB(A)
- 10 - 15 dB(A)
- > 15 dB(A)

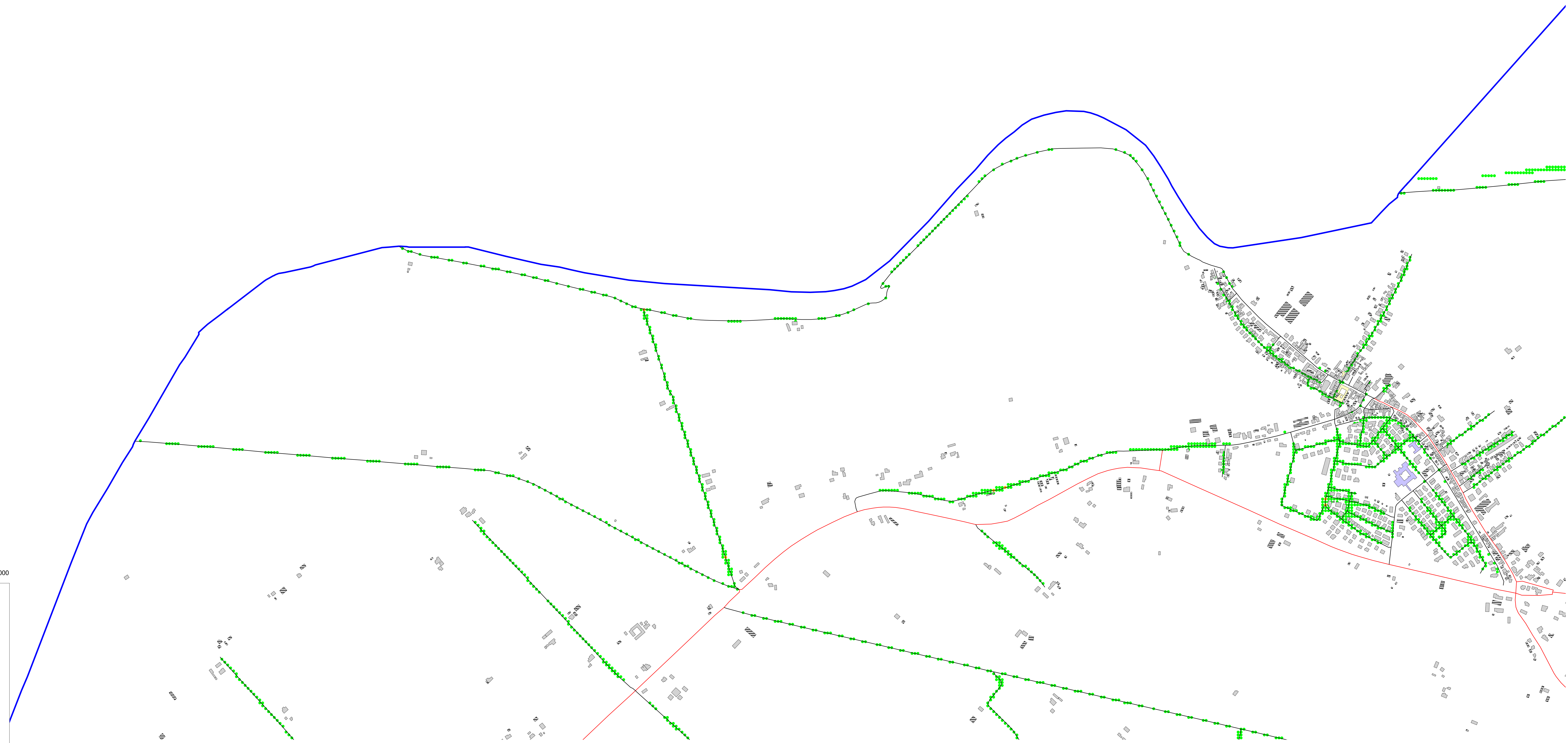
N
FORMATO A0 - Scala 1:5.000

LEGENDA

- Strada comunale.shp
- Strada altra pertinenza.shp
- Edifici_residenziali.shp
- Edifici_scolastici.shp
- Edifici_ospedalieri.shp
- Edifici_altri.shp
- Confine_comunale.shp

It_a_ag00032_actionplan_confitti.shp

- < 0 dB(A)
- 0 - 5 dB(A)
- 5 - 10 dB(A)
- 10 - 15 dB(A)
- > 15 dB(A)




N
FORMATO A0 - Scala 1:5.000

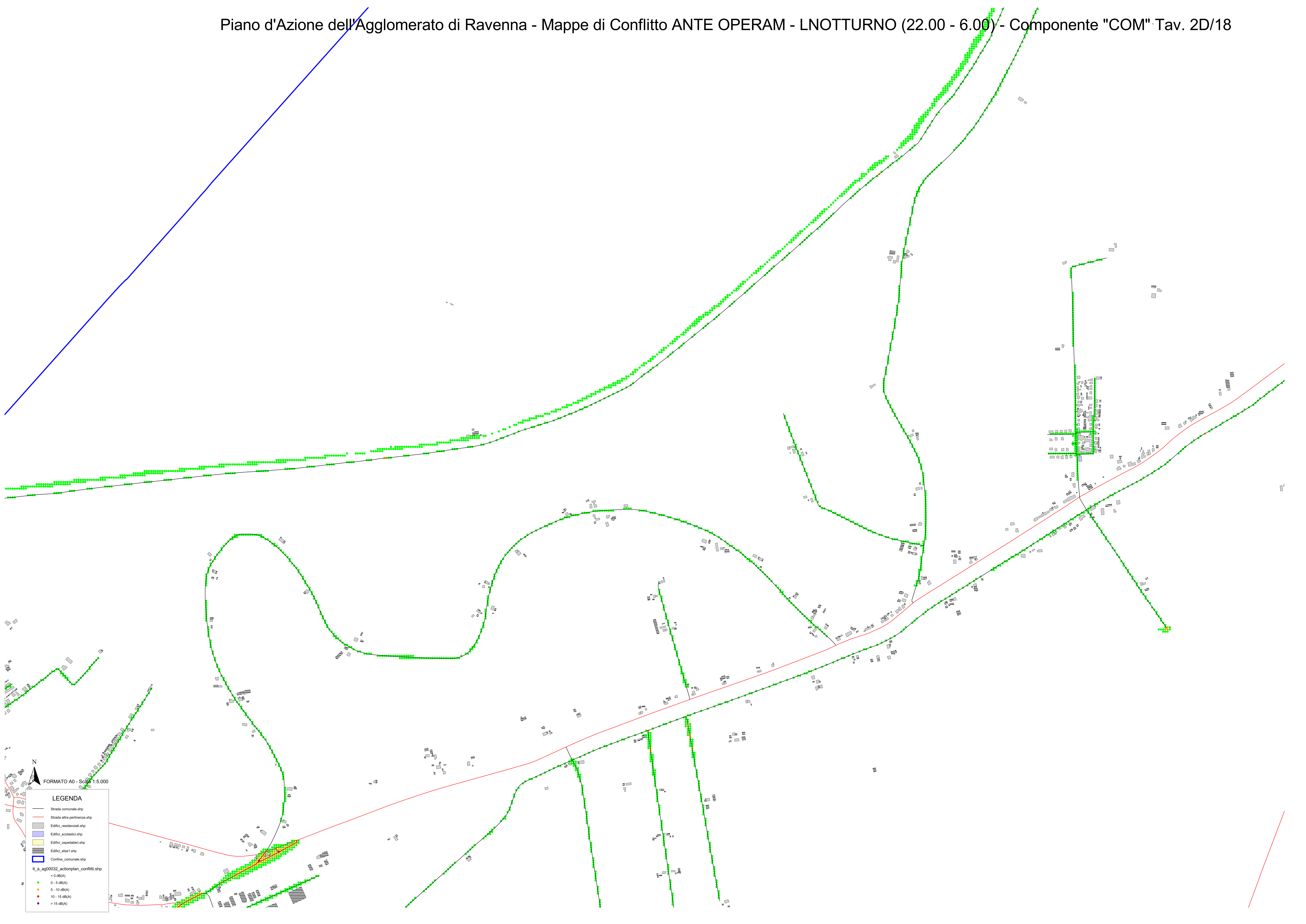
LEGENDA

- Strada comunale.shp
- Strada altra pertinenza.shp
- Edifici_residenziali.shp
- Edifici_scolastici.shp
- Edifici_ospedalieri.shp
- Edifici_altri.shp
- Confine_comunale.shp

It_a_ag00032_actionplan_confitti.shp

- < 0 dB(A)
- 0 - 5 dB(A)
- 5 - 10 dB(A)
- 10 - 15 dB(A)
- > 15 dB(A)

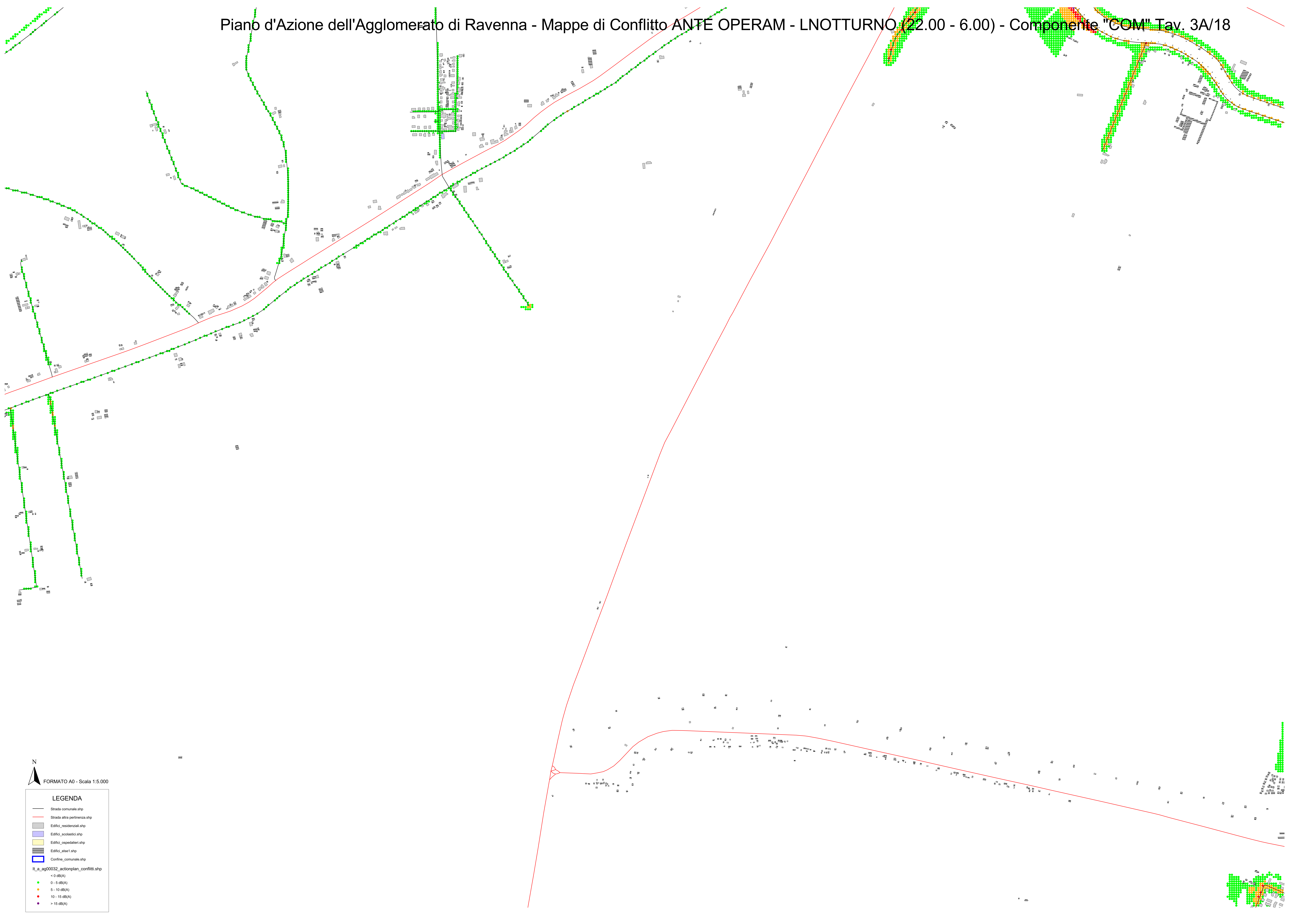




FORMATO A0 - Scala 1:5.000

LEGENDA

- Strada comunale.shp
- Strada altra pertinenza.shp
- Edifici_residenziali.shp
- Edifici_scolastici.shp
- Edifici_ospedalieri.shp
- Edifici_altri.shp
- Confine_comunale.shp
- It_a_ag00032_actionplan_confitti.shp
- < 0 dB(A)
- 0 - 5 dB(A)
- 5 - 10 dB(A)
- 10 - 15 dB(A)
- > 15 dB(A)



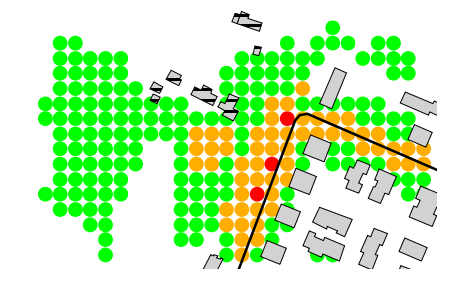
N
FORMATO A0 - Scala 1:5.000

LEGENDA

- Strada comunale.shp
- Strada altra pertinenza.shp
- Edifici_residenziali.shp
- Edifici_scolastici.shp
- Edifici_ospedalieri.shp
- Edifici_altri.shp
- Confine_comunale.shp

It_a_ag00032_actionplan_confitti.shp

- <math>< 0\text{ dB(A)}</math>
- 0 - 5 dB(A)
- 5 - 10 dB(A)
- 10 - 15 dB(A)
- > 15 dB(A)



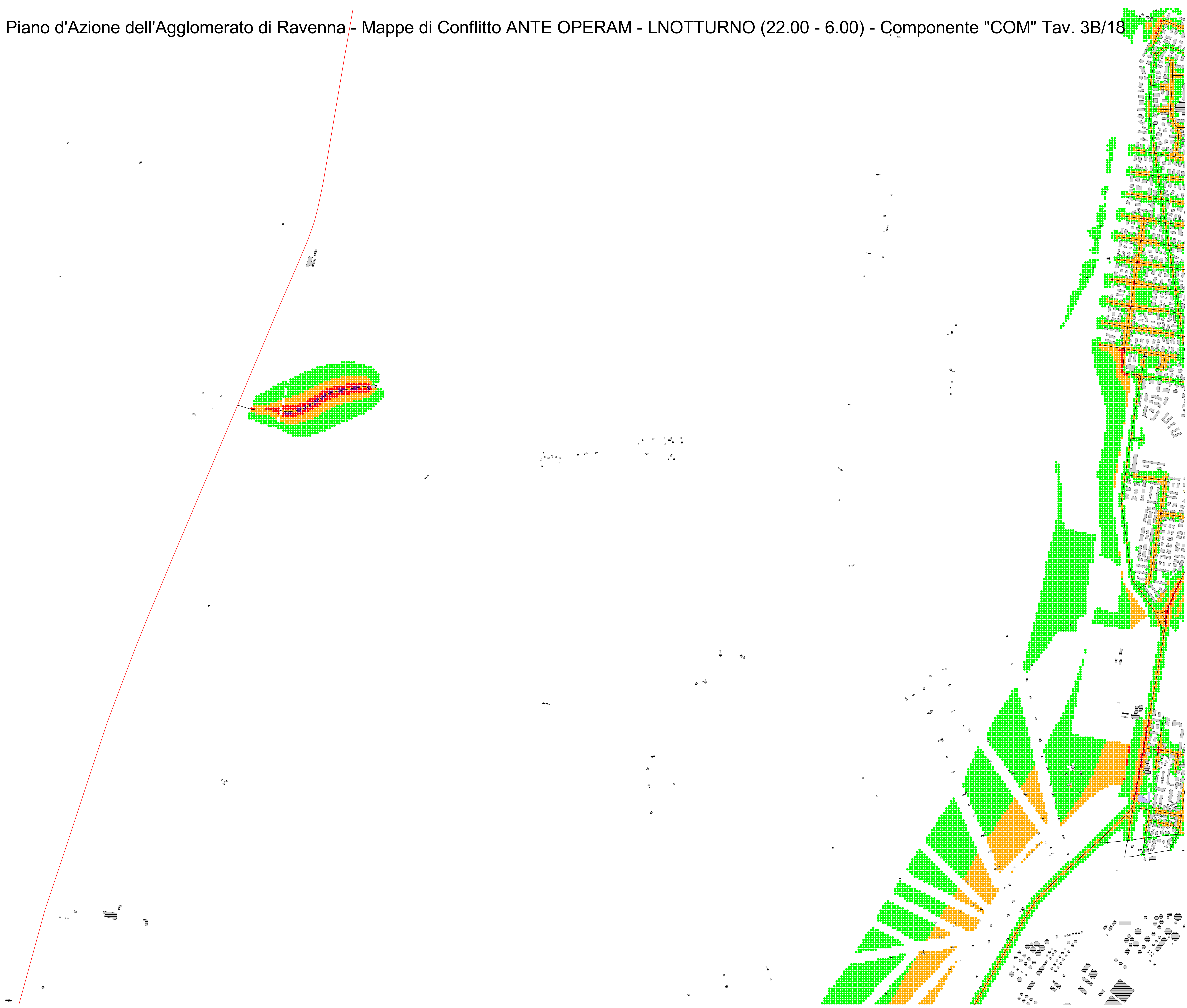
FORMATO A0 - Scala 1:5.000

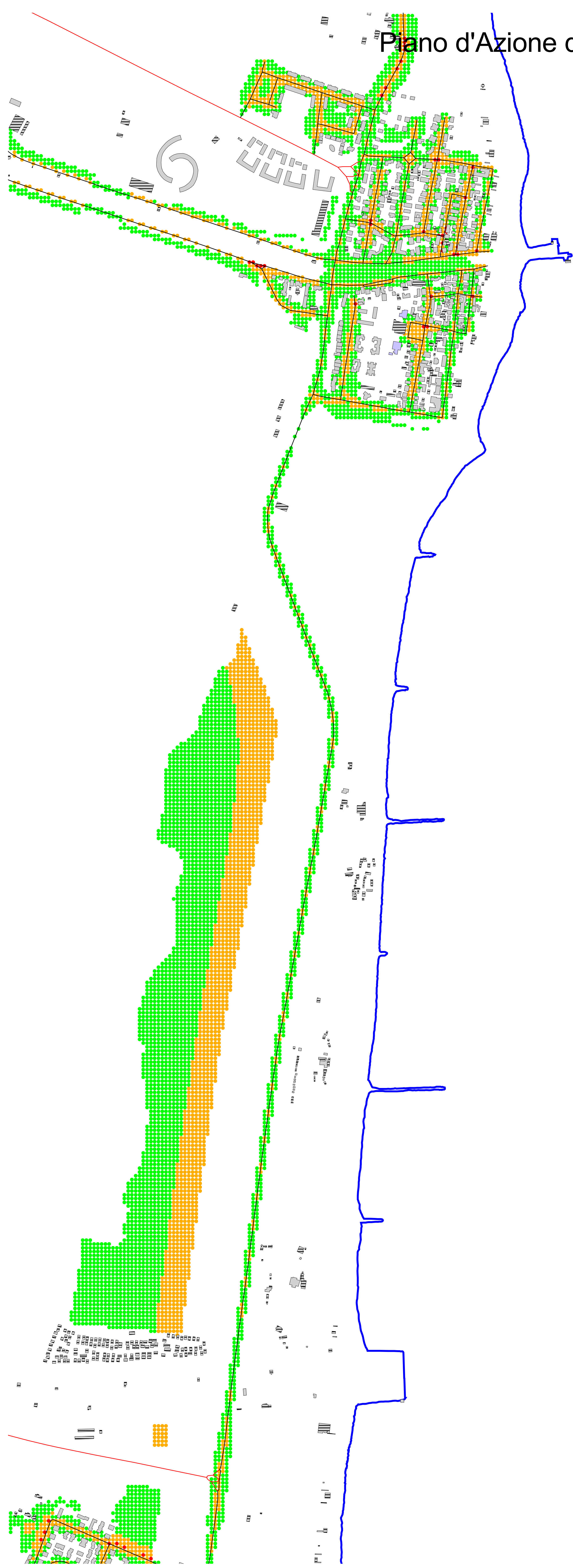
LEGENDA

- Strada comunale.shp
- Strada altra pertinenza.shp
- Edifici_residenziali.shp
- Edifici_scolastici.shp
- Edifici_ospedalieri.shp
- Edifici_altri.shp
- Confine_comunale.shp

It_a_ag00032_actionplan_confitti.shp

- < 0 dB(A)
- 0 - 5 dB(A)
- 5 - 10 dB(A)
- 10 - 15 dB(A)
- > 15 dB(A)





N
FORMATO A0 - Scala 1:5.000

LEGENDA

- Strada comunale.shp
- Strada altra pertinenza.shp
- Edifici_residenziali.shp
- Edifici_scolastici.shp
- Edifici_ospedalieri.shp
- Edifici_altri1.shp
- Confine_comunale.shp

Il_a_ag00032_actionplan_confitti.shp

- < 0 dB(A)
- 0 - 5 dB(A)
- 5 - 10 dB(A)
- 10 - 15 dB(A)
- > 15 dB(A)



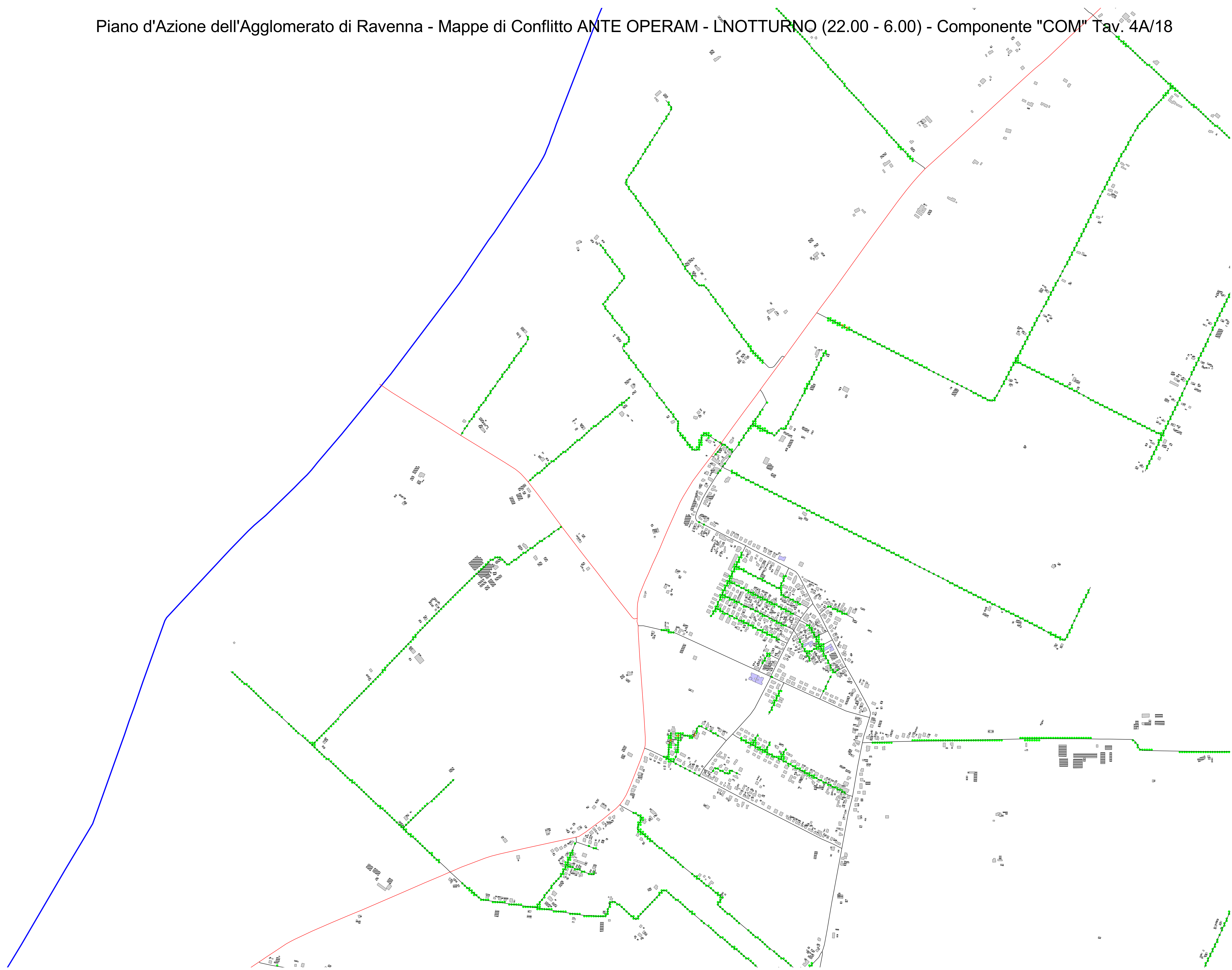
N
FORMATO A0 - Scala 1:5.000

LEGENDA

- Strada comunale.shp
- Strada altra pertinenza.shp
- Edifici_residenziali.shp
- Edifici_scolastici.shp
- Edifici_ospedalieri.shp
- Edifici_altri1.shp
- Edifici_altri2.shp
- Confine_comunale.shp

It_ag00032_actionplan_confitti.shp

- < 0 dB(A)
- 0 - 5 dB(A)
- 5 - 10 dB(A)
- 10 - 15 dB(A)
- > 15 dB(A)



N

FORMATO A0 - Scala 1:5.000

LEGENDA

- Strada comunale.shp
- Strada altra pertinenza.shp
- Edifici_residenziali.shp
- Edifici_scolastici.shp
- Edifici_ospedalieri.shp
- Edifici_altri.shp
- Confine_comunale.shp

It_a_ag00032_actionplan_confitti.shp

- < 0 dB(A)
- 0 - 5 dB(A)
- 5 - 10 dB(A)
- 10 - 15 dB(A)
- > 15 dB(A)

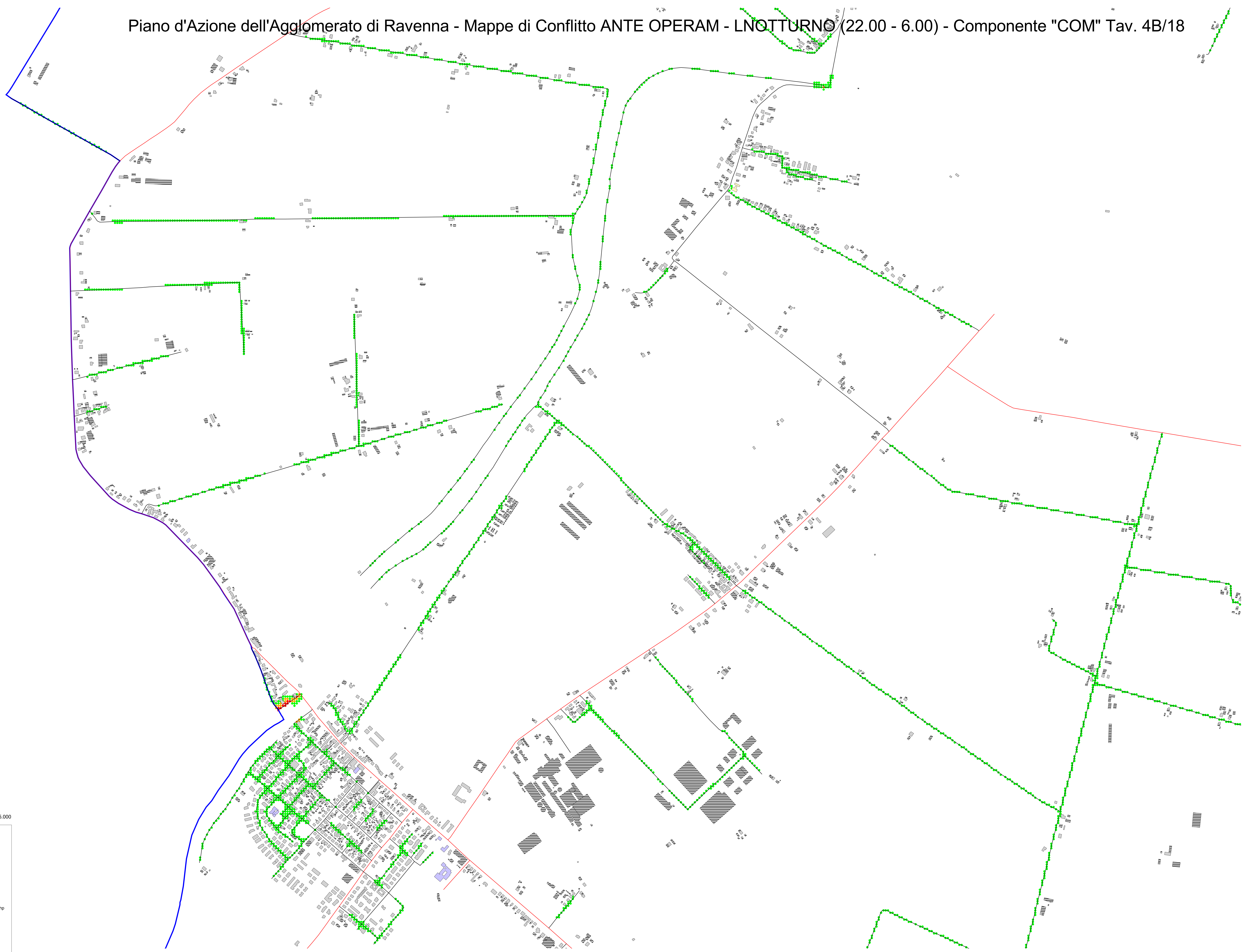
N
FORMATO A0 - Scala 1:5.000

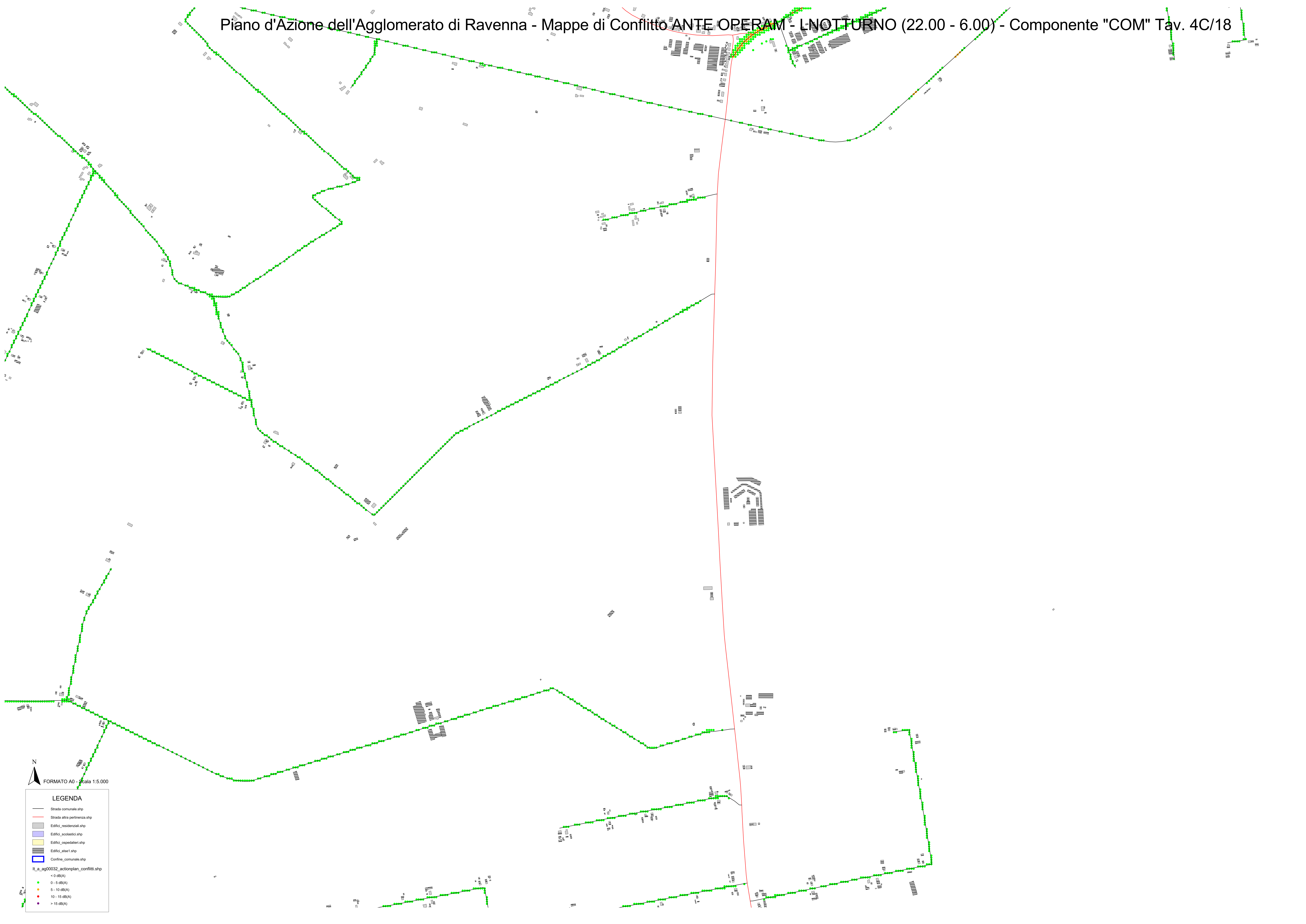
LEGENDA

- Strada comunale.shp
- Strada altra pertinenza.shp
- Edifici_residenziali.shp
- Edifici_scolastici.shp
- Edifici_ospedalieri.shp
- Edifici_altri.shp
- Confine_comunale.shp

It_a_ag00032_actionplan_confitti.shp

- < 0 dB(A)
- 0 - 5 dB(A)
- 5 - 10 dB(A)
- 10 - 15 dB(A)
- > 15 dB(A)

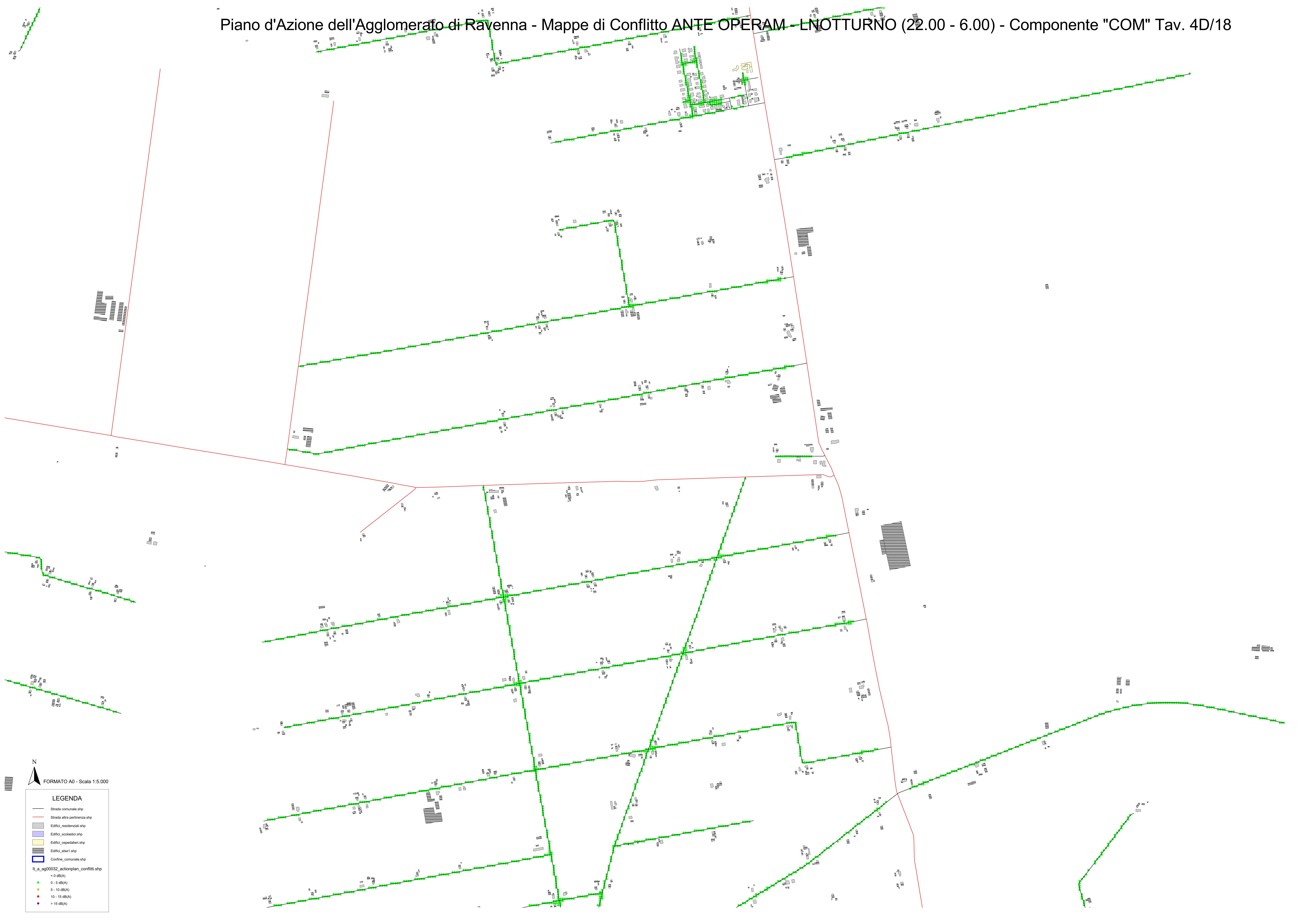




N
FORMATO A0 - Scala 1:5.000

LEGENDA

- Strada comunale.shp
- Strada altra pertinenza.shp
- Edifici_residenziali.shp
- Edifici_scolastici.shp
- Edifici_ospedalieri.shp
- Edifici_altri.shp
- Confine_comunale.shp
- It_a_ag00032_actionplan_confitti.shp
- < 0 dB(A)
- 0 - 5 dB(A)
- 5 - 10 dB(A)
- 10 - 15 dB(A)
- > 15 dB(A)



FORMATO A0 - Scala 1:5.000

LEGENDA

- Strada comunale.shp
- Strada altra pertinenza.shp
- Edifici_residenziali.shp
- Edifici_scolastici.shp
- Edifici_ospedalieri.shp
- Edifici_altri.shp
- Confine_comunale.shp

It_a_ag00032_actionplan_confitti.shp

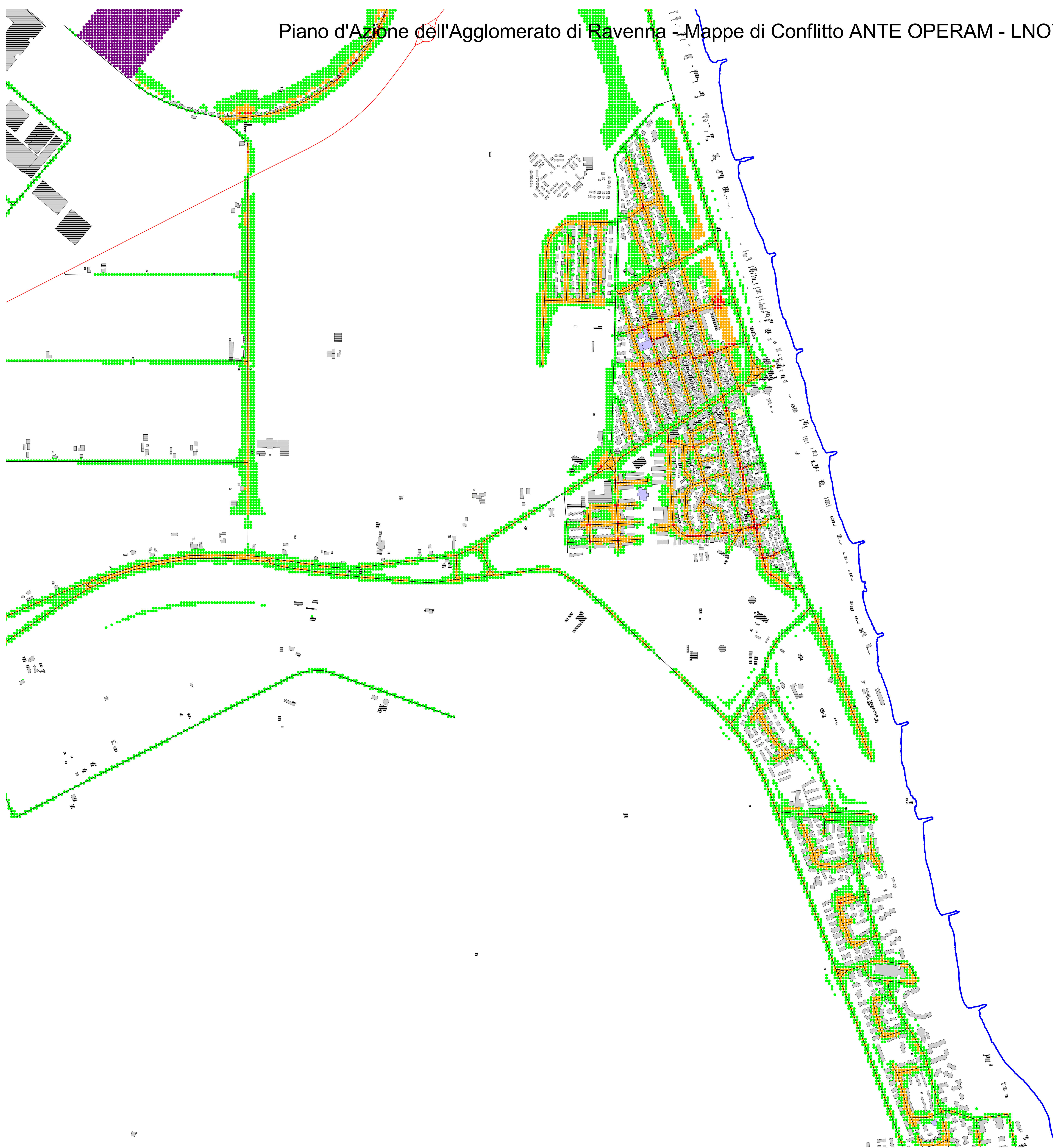
- < 0 dB(A)
- 0 - 5 dB(A)
- 5 - 10 dB(A)
- 10 - 15 dB(A)
- > 15 dB(A)



N
FORMATO A0 - Scala 1:5.000

LEGENDA

—	Strada comunale.shp
—	Strada altra pertinenza.shp
■	Edifici_residenziali.shp
■	Edifici_scolastici.shp
■	Edifici_ospedalieri.shp
■	Edifici_altri1.shp
■	Edifici_altri2.shp
■	Confine_comunale.shp
■	Il_rag00032_actionplan_confitti.shp
●	< 0 dB(A)
●	0 - 5 dB(A)
●	5 - 10 dB(A)
●	10 - 15 dB(A)
●	> 15 dB(A)



N
FORMATO A0 - Scala 1:5.000

LEGENDA	
—	Strada comunale.shp
—	Strada altra pertinenza.shp
■	Edifici_residenziali.shp
■	Edifici_scolastici.shp
■	Edifici_ospedalieri.shp
■	Edifici_altri1.shp
■	Confine_comunale.shp
●	It_ag00032_actionplan_confitti.shp
●	< 0 dB(A)
●	0 - 5 dB(A)
●	5 - 10 dB(A)
●	10 - 15 dB(A)
●	> 15 dB(A)

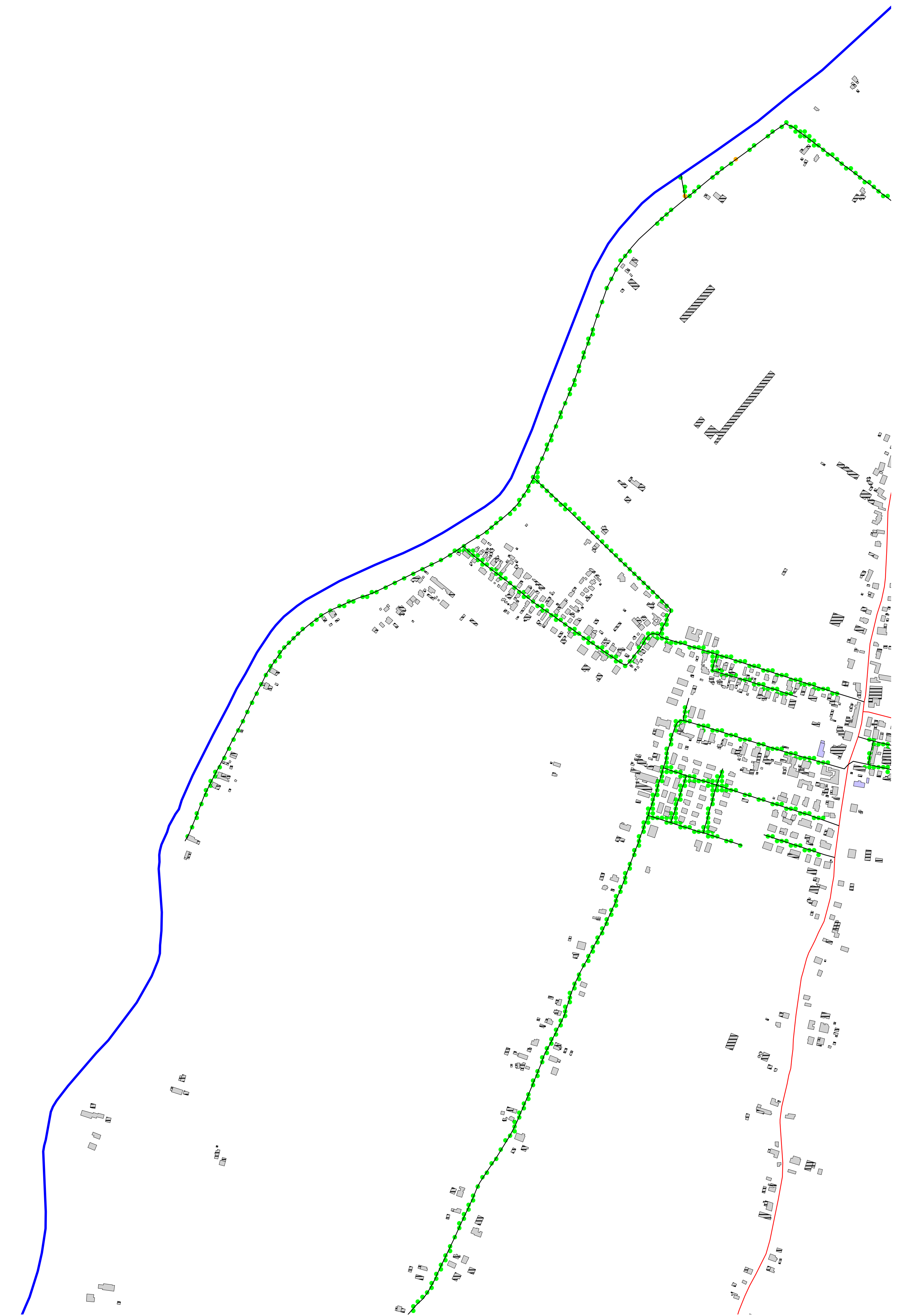
N
FORMATO A0 - Scala 1:5.000


LEGENDA

- Strada comunale.shp
- Strada altra pertinenza.shp
- Edifici_residenziali.shp
- Edifici_scolastici.shp
- Edifici_ospedalieri.shp
- Edifici_altri.shp
- Confine_comunale.shp

It_a_ag00032_actionplan_confitti.shp

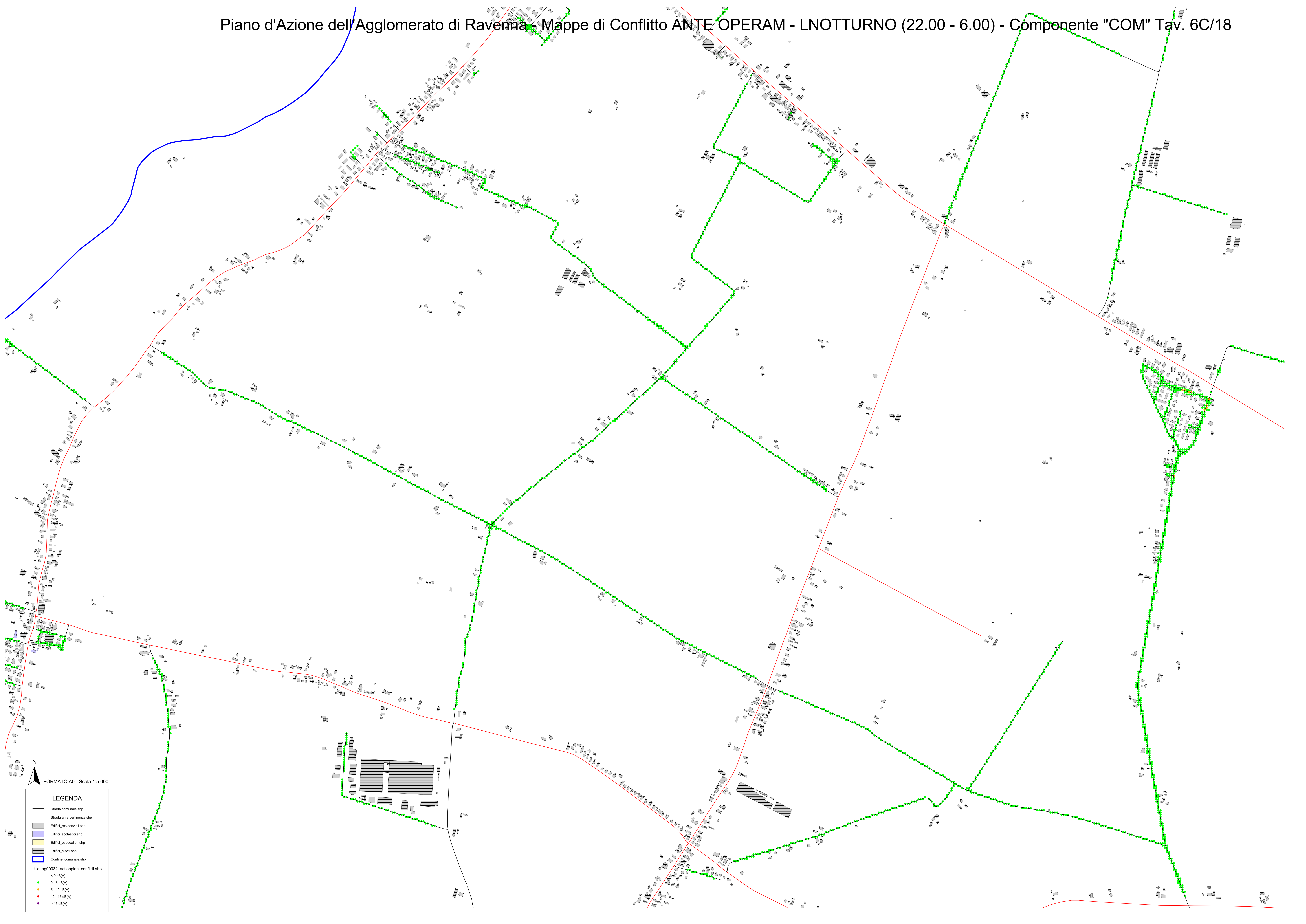
- < 0 dB(A)
- 0 - 5 dB(A)
- 5 - 10 dB(A)
- 10 - 15 dB(A)
- > 15 dB(A)





N
FORMATO A0 - Scala 1:5.000

LEGENDA	
	Strada comunale.shp
	Strada altra pertinenza.shp
	Edifici_residenziali.shp
	Edifici_scolastici.shp
	Edifici_ospedalieri.shp
	Edifici_altri.shp
	Confine_comunale.shp
It_a_ag00032_actionplan_confitti.shp	
	< 0 dB(A)
	0 - 5 dB(A)
	5 - 10 dB(A)
	10 - 15 dB(A)
	> 15 dB(A)



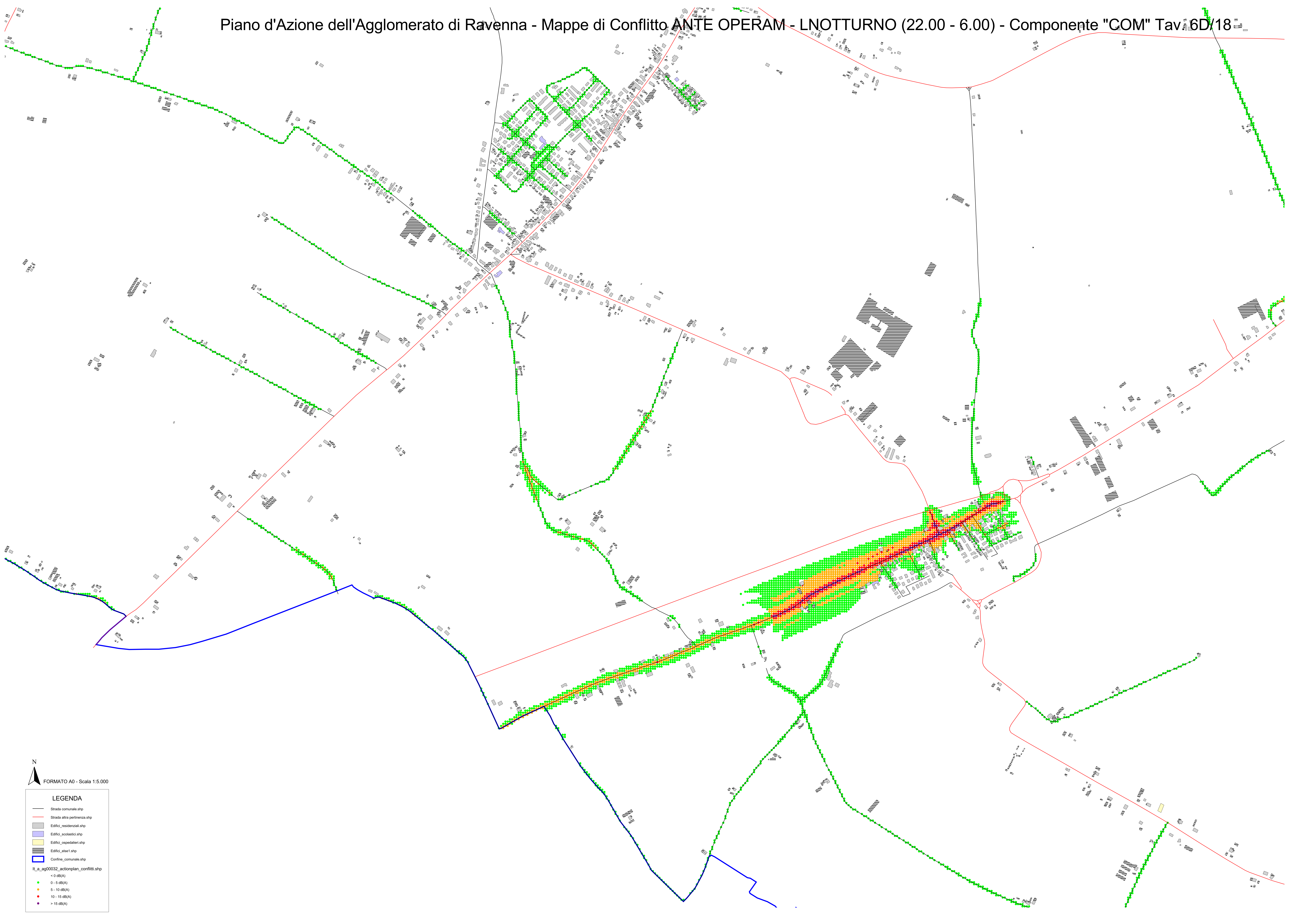
FORMATO A0 - Scala 1:5.000

LEGENDA

- Strada comunale.shp
- Strada altra pertinenza.shp
- Edifici_residenziali.shp
- Edifici_scolastici.shp
- Edifici_ospedalieri.shp
- Edifici_altri.shp
- Confine_comunale.shp

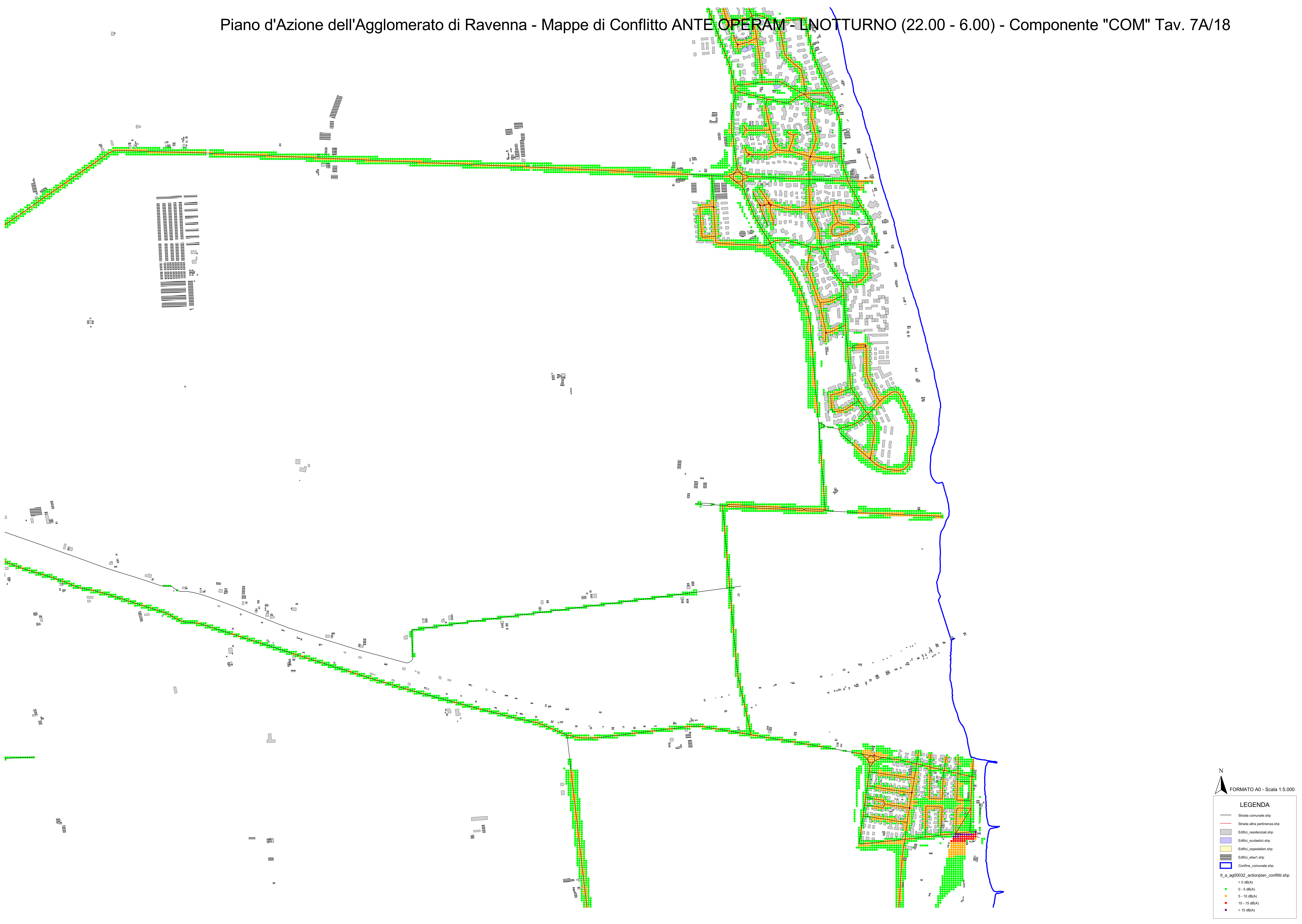
It_a_ag00032_actionplan_confitti.shp

- < 0 dB(A)
- 0 - 5 dB(A)
- 5 - 10 dB(A)
- 10 - 15 dB(A)
- > 15 dB(A)



N
FORMATO A0 - Scala 1:5.000

LEGENDA	
	Strada comunale.shp
	Strada altra pertinenza.shp
	Edifici_residenziali.shp
	Edifici_scolastici.shp
	Edifici_ospedalieri.shp
	Edifici_altri.shp
	Confine_comunale.shp
It_a_ag00032_actionplan_confitti.shp	
	< 0 dB(A)
	0 - 5 dB(A)
	5 - 10 dB(A)
	10 - 15 dB(A)
	> 15 dB(A)



N
FORMATO A0 - Scala 1:5.000

LEGENDA	
—	Strada comunale.shp
—	Strada altra pertinenza.shp
■	Edifici_residenziali.shp
■	Edifici_scolastici.shp
■	Edifici_ospedalieri.shp
■	Edifici_altri.shp
—	Confine_comunale.shp
Il_a_ag00032_actionplan_confitti.shp	
●	< 5 dB(A)
●	5 - 10 dB(A)
●	10 - 15 dB(A)
●	> 15 dB(A)



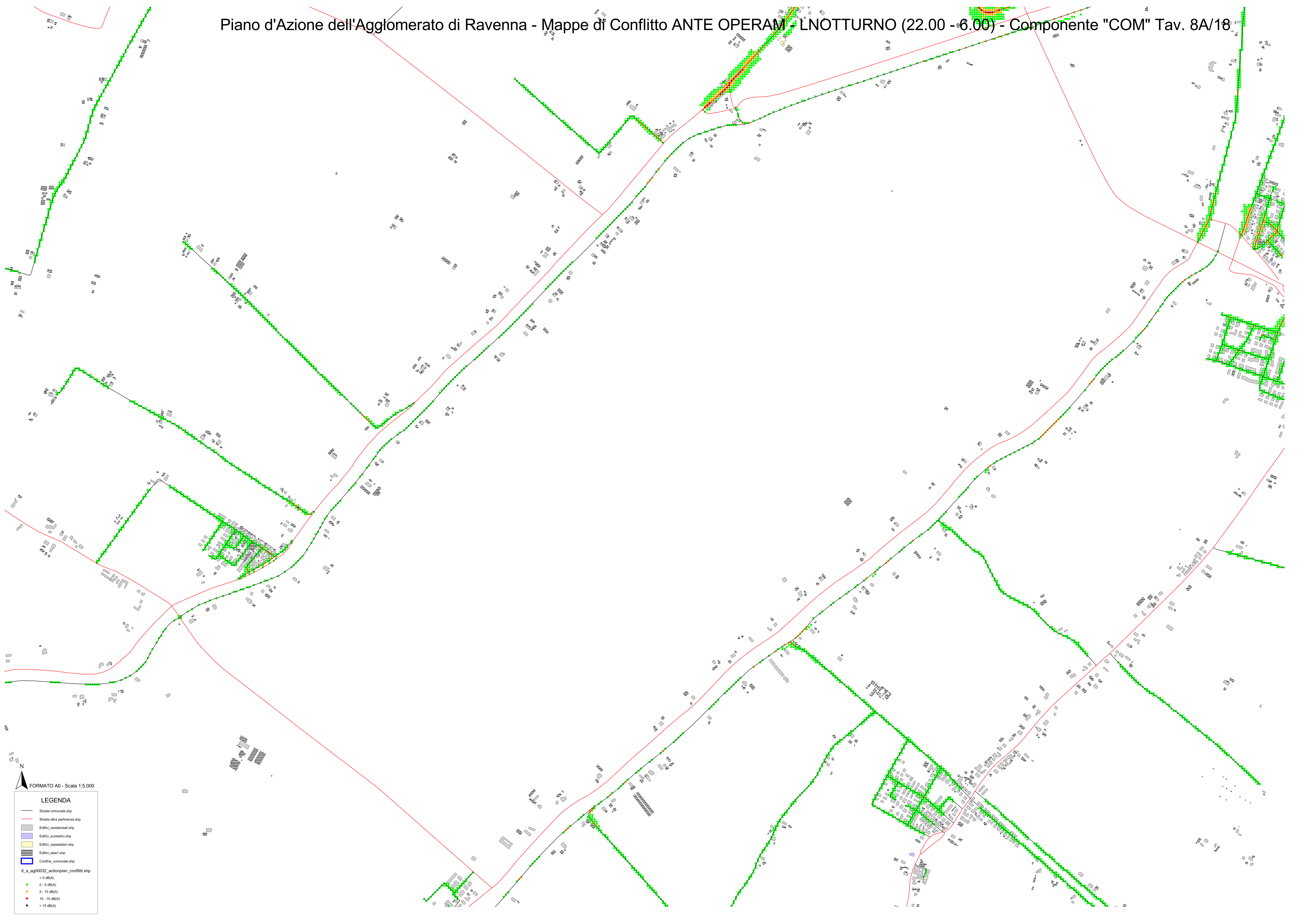
N
FORMATO A0 - Scala 1:5.000

LEGENDA

- Strada comunale.shp
- Strada altra pertinenza.shp
- Edifici_residenziali.shp
- Edifici_scolastici.shp
- Edifici_ospedalieri.shp
- Edifici_elses1.shp
- Confine_comunale.shp

Il_a_ag00032_actionplan_conflicti.shp

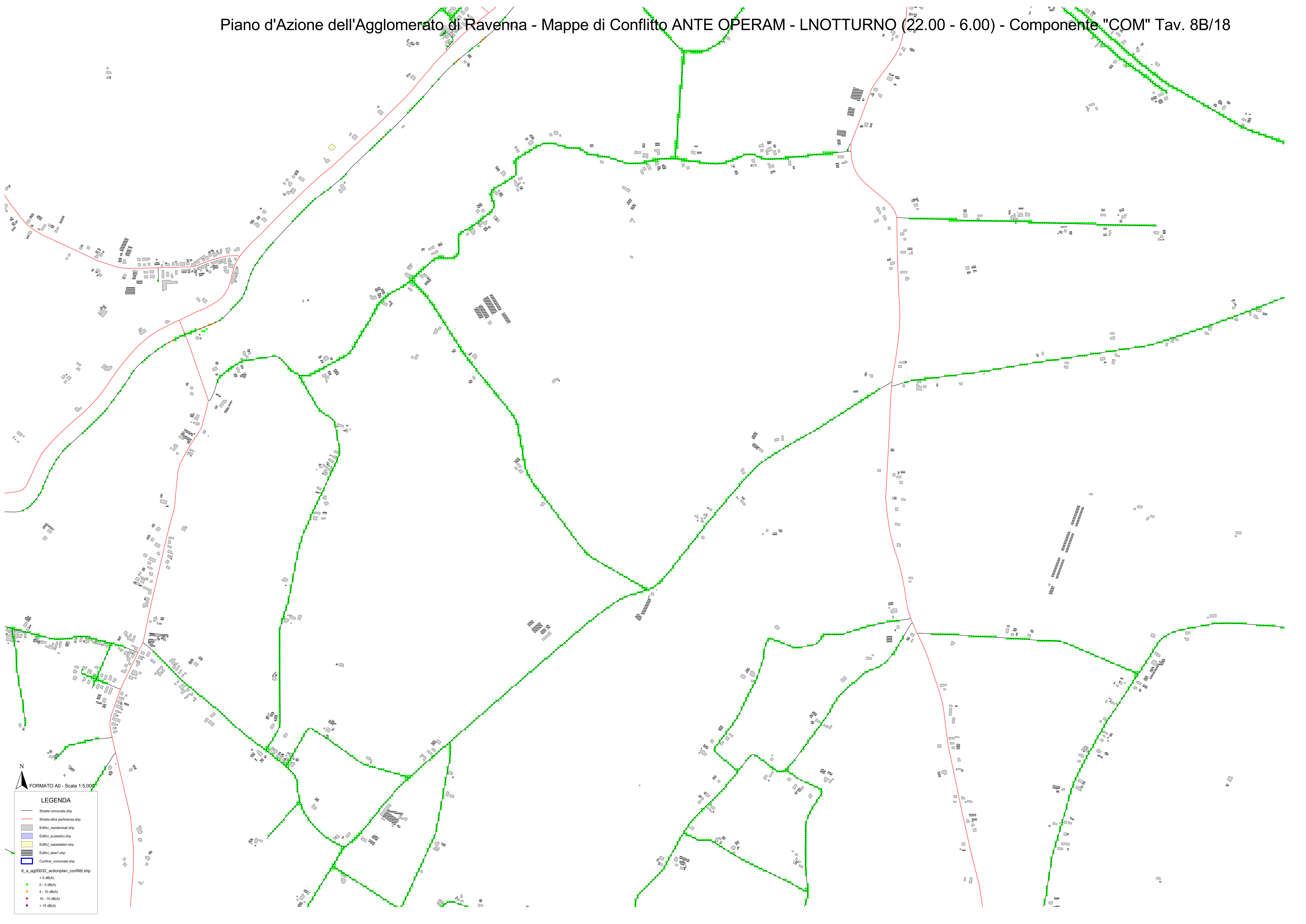
- < 0 dB(A)
- 0 - 5 dB(A)
- 5 - 10 dB(A)
- 10 - 15 dB(A)
- > 15 dB(A)



FORMATO A0 - Scala 1:5.000

LEGENDA

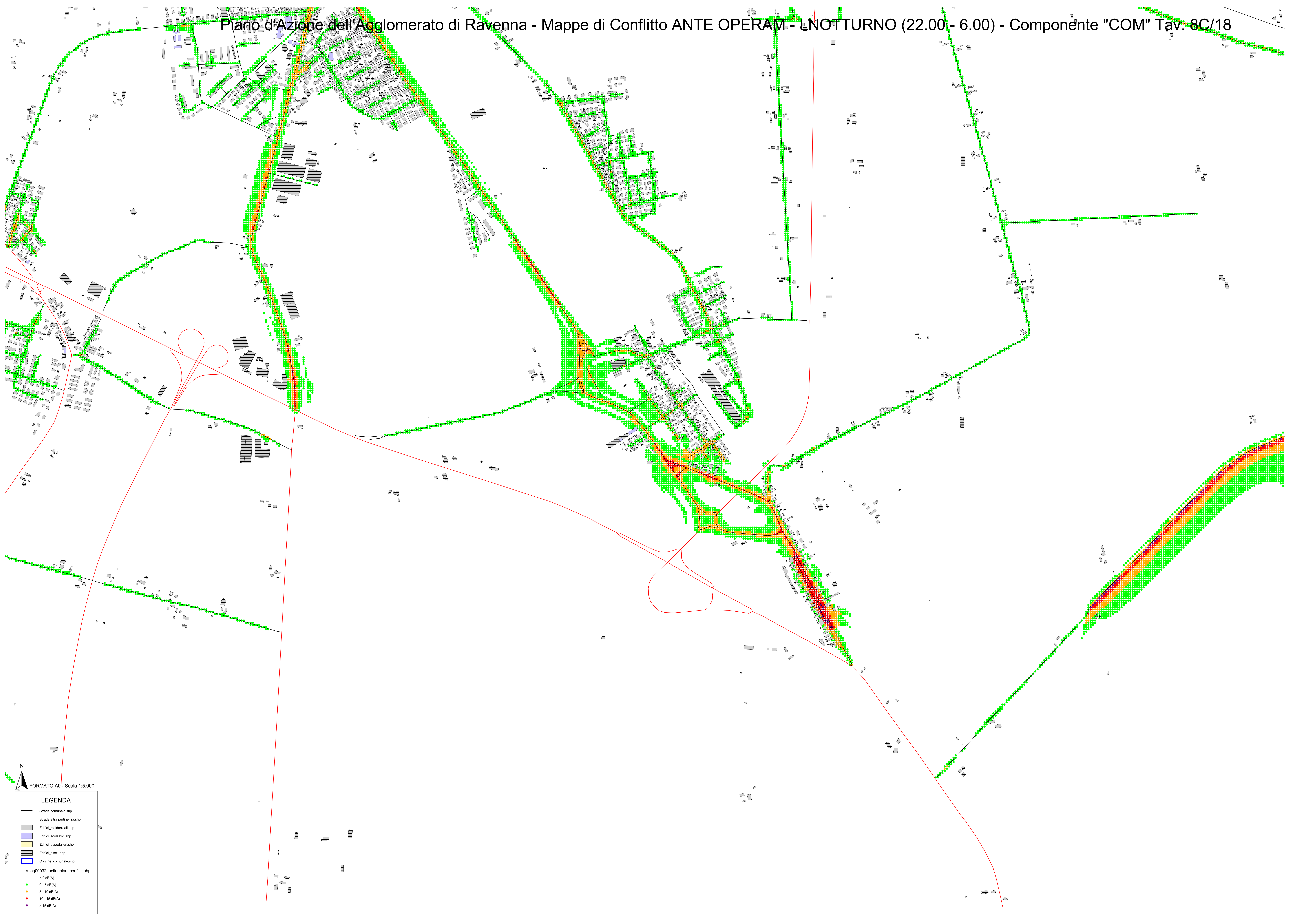
- Strada comunale.shp
- Strada altra pertinenza.shp
- Edifici_residenziali.shp
- Edifici_scolastici.shp
- Edifici_ospedali.shp
- Edifici_altri1.shp
- Confine_comunale.shp
- lt_a_ag00032_actionplan_conflicti.shp
- < 0 dB(A)
- 0 - 5 dB(A)
- 5 - 10 dB(A)
- 10 - 15 dB(A)
- > 15 dB(A)



FORMATO A0 - Scala 1:5.000

LEGENDA

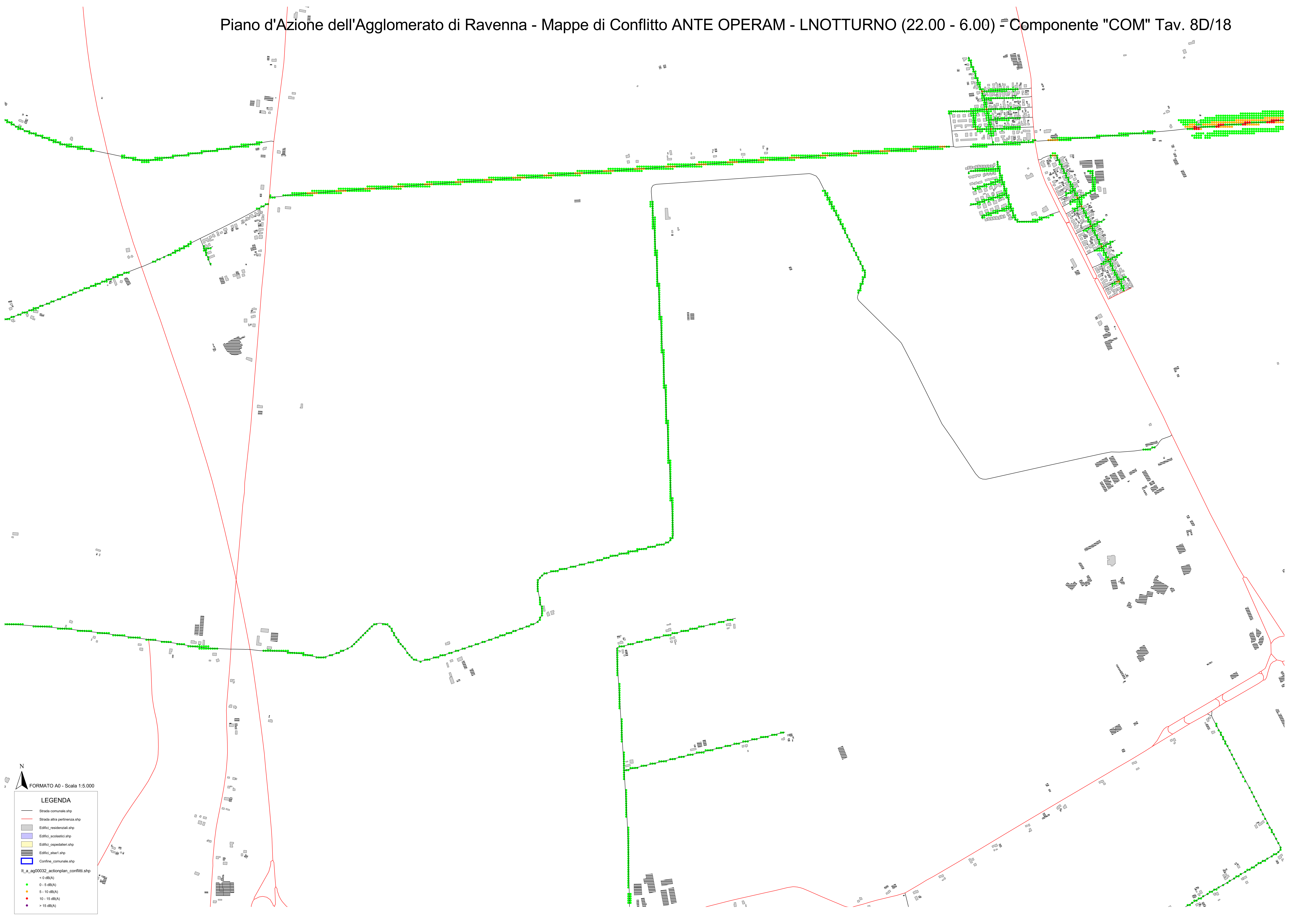
	Strada comunale.shp
	Strada altra pertinenza.shp
	Edifici_residenziali.shp
	Edifici_scolastici.shp
	Edifici_ospedalieri.shp
	Edifici_altri1.shp
	Confine_comunale.shp
	l1_a_ag00032_actionplan_confilitti.shp
	< 0 dB(A)
	0 - 5 dB(A)
	5 - 10 dB(A)
	10 - 15 dB(A)
	> 15 dB(A)



FORMATO A0 - Scala 1:5.000

LEGENDA

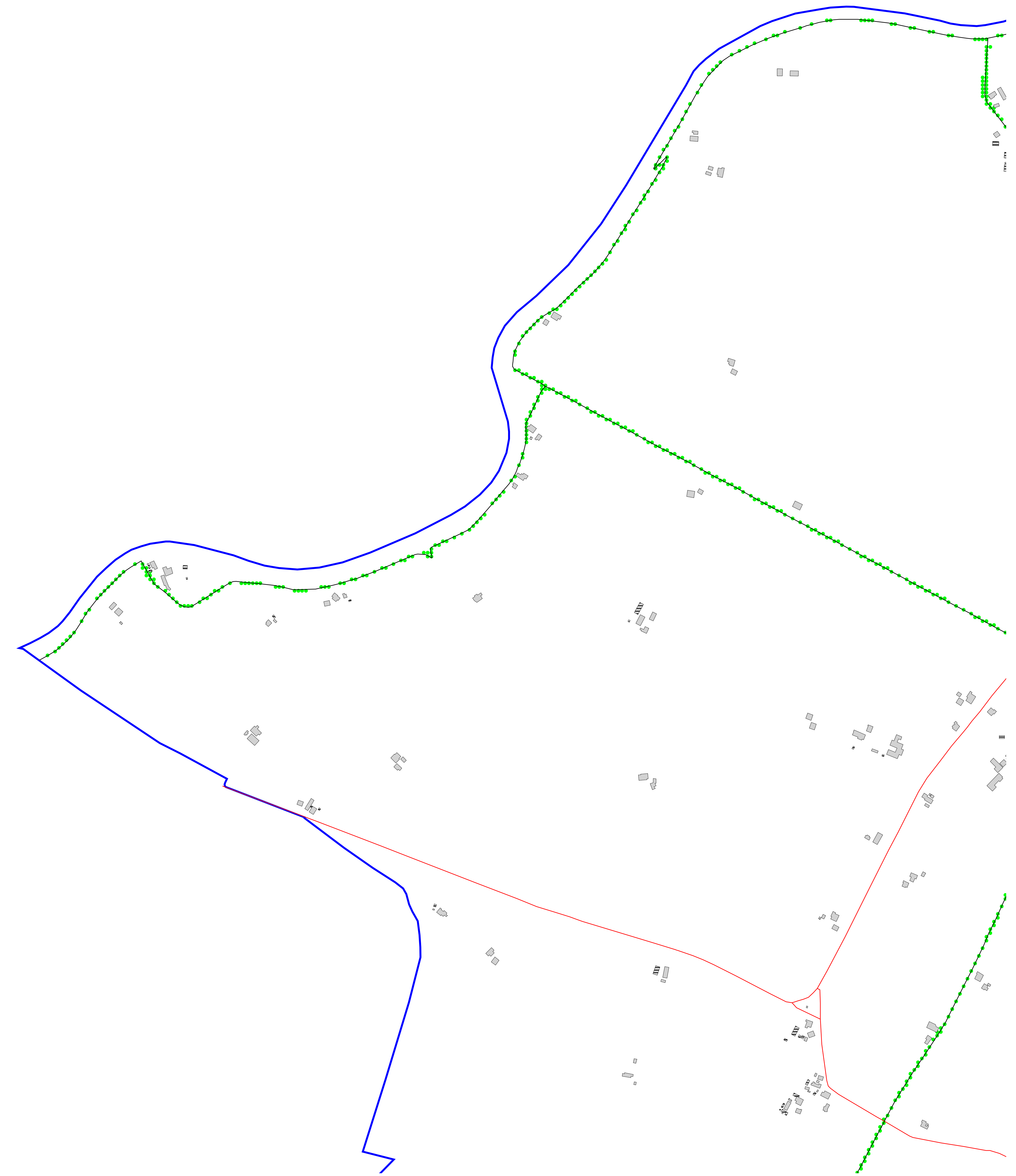
- Strada comunale.shp
- Strada altra pertinenza.shp
- Edifici_residenziali.shp
- Edifici_scolastici.shp
- Edifici_ospedalieri.shp
- Edifici_altri1.shp
- Confine_comunale.shp
- Il_a_ag00032_actionplan_confitti.shp
- < 0 dB(A)
- 0 - 5 dB(A)
- 5 - 10 dB(A)
- 10 - 15 dB(A)
- > 15 dB(A)



FORMATO A0 - Scala 1:5.000

LEGENDA

- Strada comunale.shp
- Strada altra pertinenza.shp
- Edifici_residenziali.shp
- Edifici_scolastici.shp
- Edifici_ospedalieri.shp
- Edifici_altri1.shp
- Confine_comunale.shp
- It_a_ag00032_actionplan_conflicti.shp
- < 0 dB(A)
- 0 - 5 dB(A)
- 5 - 10 dB(A)
- 10 - 15 dB(A)
- > 15 dB(A)



N

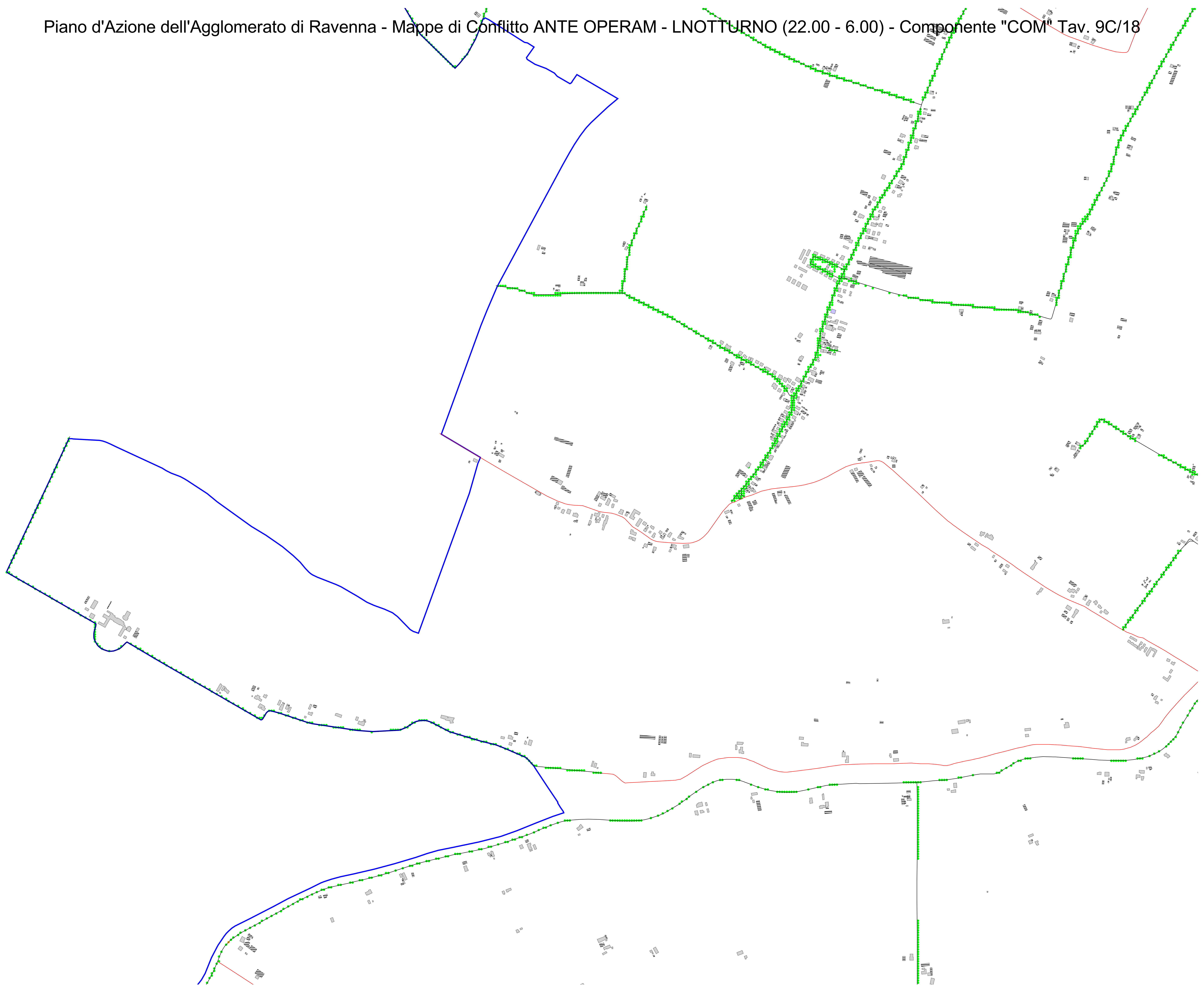
FORMATO A0 - Scala 1:5.000

LEGENDA

- Strada comunale.shp
- Strada altra pertinenza.shp
- Edifici_residenziali.shp
- Edifici_scolastici.shp
- Edifici_ospedalieri.shp
- Edifici_altri.shp
- Confine_comunale.shp

It_a_ag00032_actionplan_confitti.shp

- < 0 dB(A)
- 0 - 5 dB(A)
- 5 - 10 dB(A)
- 10 - 15 dB(A)
- > 15 dB(A)



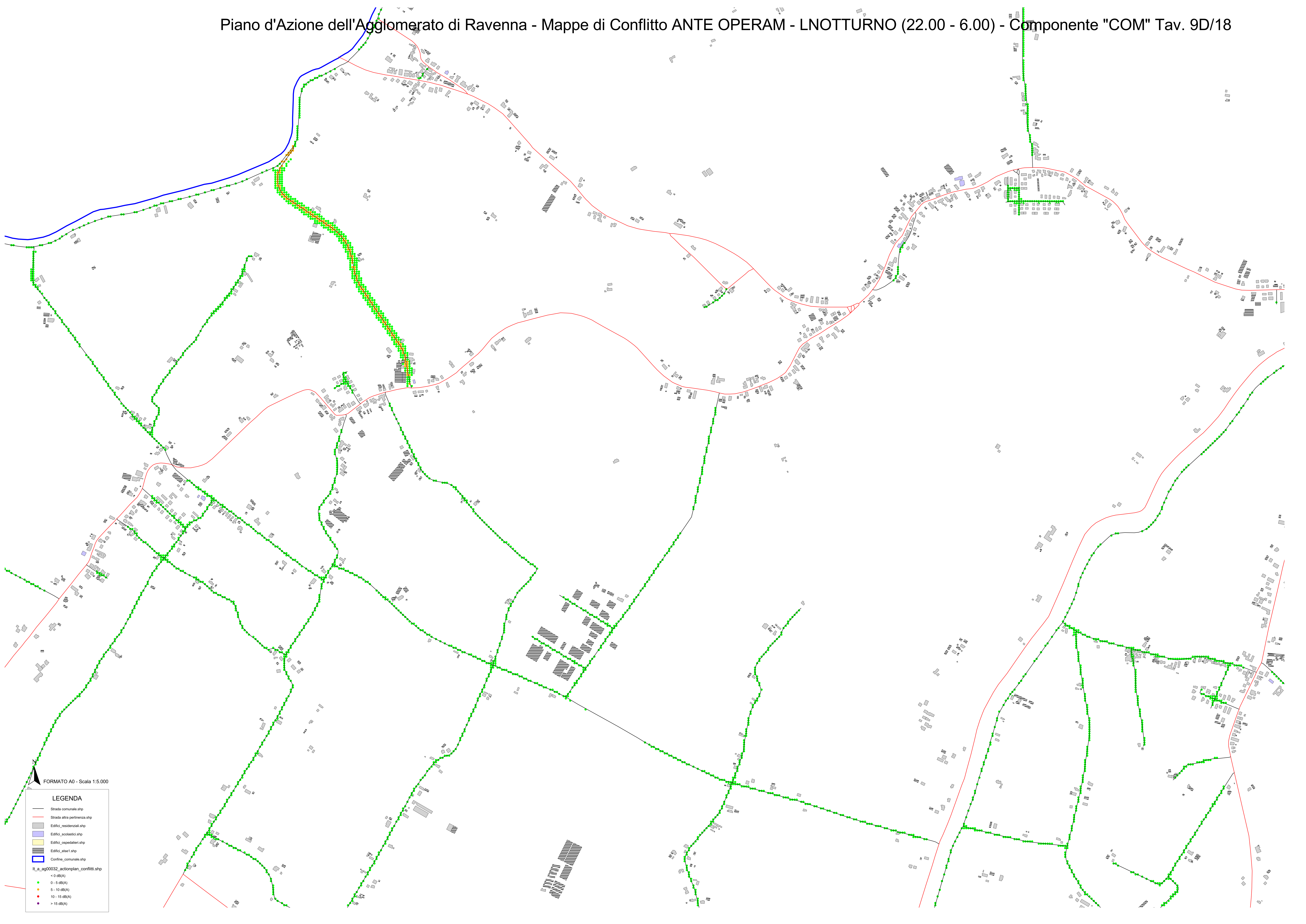
N
FORMATO A0 - Scala 1:5.000

LEGENDA

- Strada comunale.shp
- Strada altra pertinenza.shp
- Edifici_residenziali.shp
- Edifici_scolastici.shp
- Edifici_ospedalieri.shp
- Edifici_altri.shp
- Confine_comunale.shp

It_a_ag00032_actionplan_confitti.shp

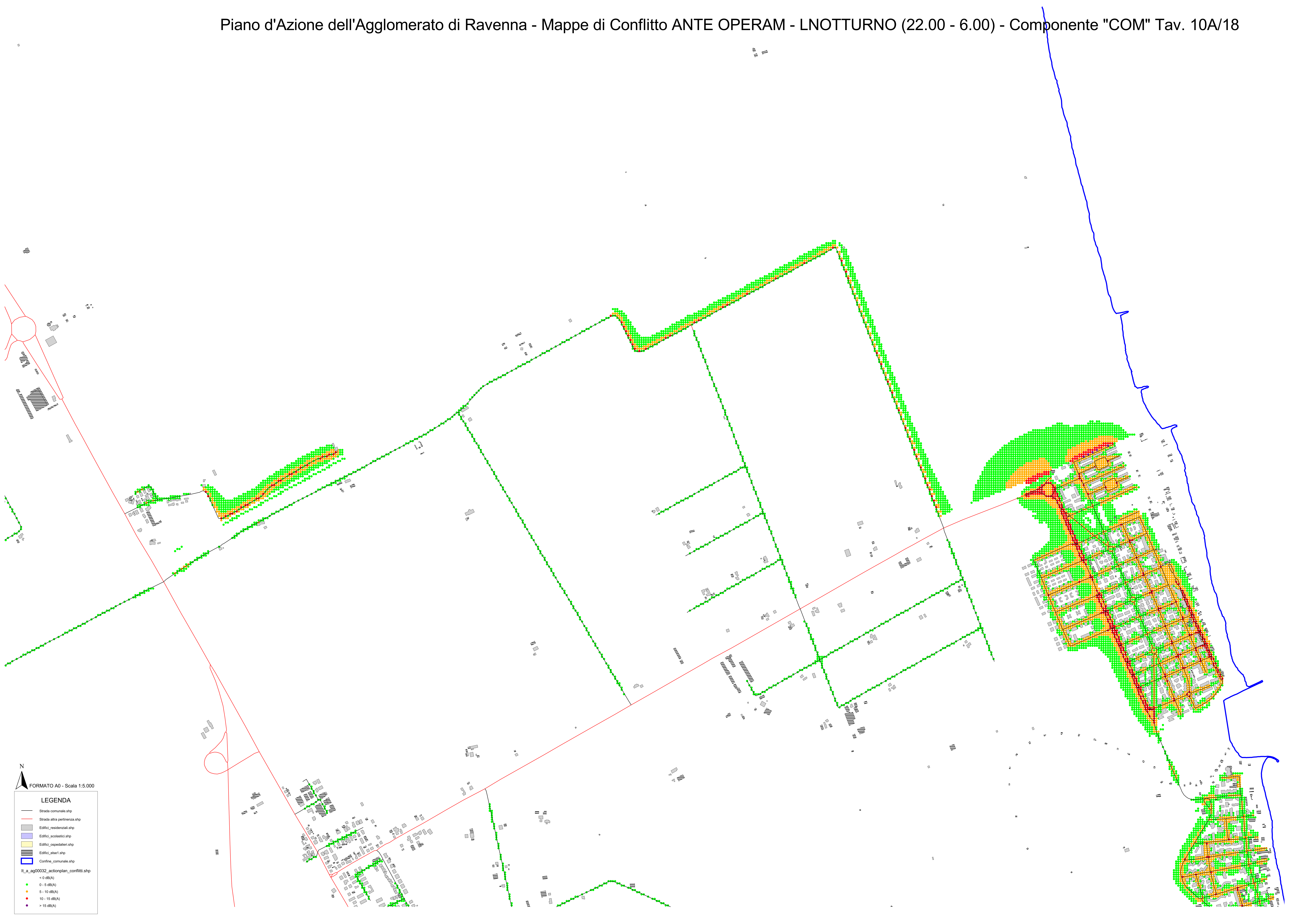
- <math>< 0\text{ dB(A)}</math>
- 0 - 5 dB(A)
- 5 - 10 dB(A)
- 10 - 15 dB(A)
- > 15 dB(A)



FORMATO A0 - Scala 1:5.000

LEGENDA

- Strada comunale.shp
- Strada altra pertinenza.shp
- Edifici_residenziali.shp
- Edifici_scolastici.shp
- Edifici_ospedalieri.shp
- Edifici_altri.shp
- Confine_comunale.shp
- It_a_ag00032_actionplan_confitti.shp
- < 0 dB(A)
- 0 - 5 dB(A)
- 5 - 10 dB(A)
- 10 - 15 dB(A)
- > 15 dB(A)

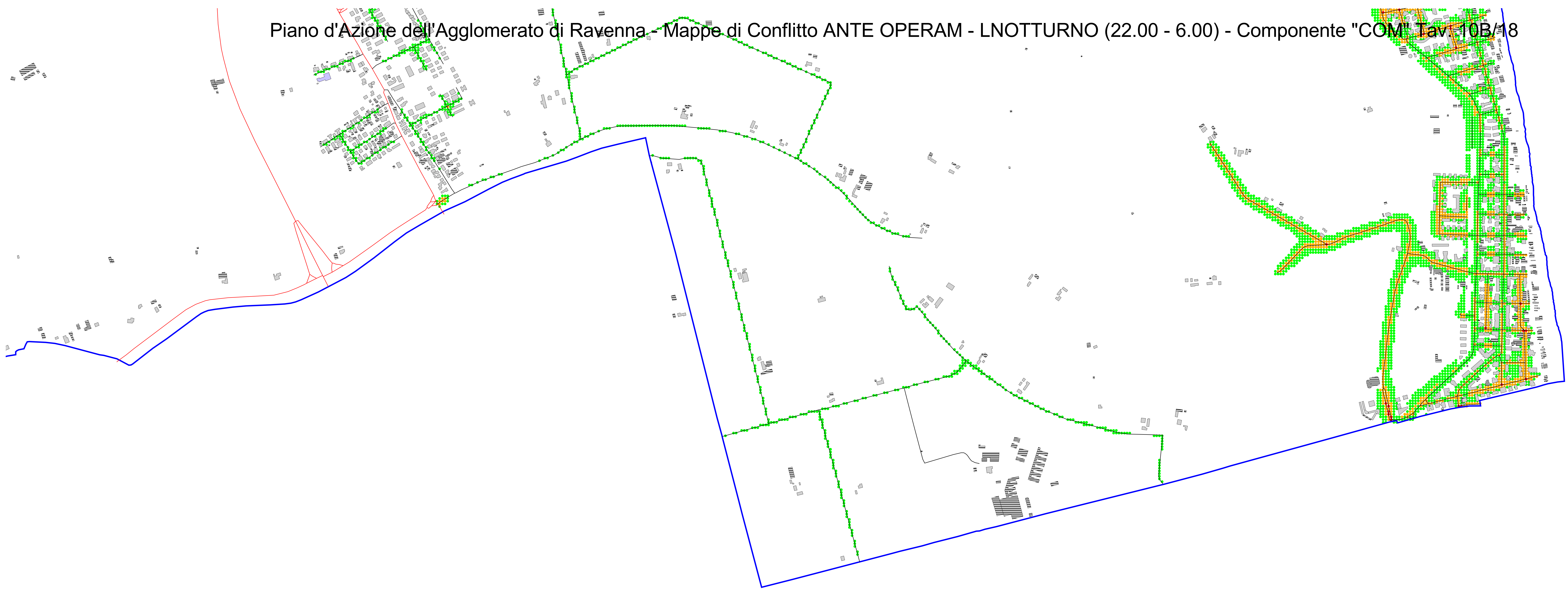


FORMATO A0 - Scala 1:5.000

LEGENDA

- Strada comunale.shp
- Strada altra pertinenza.shp
- Edifici_residenziali.shp
- Edifici_scolastici.shp
- Edifici_ospedalieri.shp
- Edifici_ultra1.shp
- Confine_comunale.shp
- Il_a_ag00032_actionplan_confitti.shp
- <math>< 0\text{ dB(A)}</math>
- $0 - 5\text{ dB(A)}$
- $5 - 10\text{ dB(A)}$
- $10 - 15\text{ dB(A)}$
- $> 15\text{ dB(A)}$

Piano d'Azione dell'Agglomerato di Ravenna - Mappe di Conflitto ANTE OPERAM - LNOTTURNO (22.00 - 6.00) - Componente "COM" Tav. 10B/18

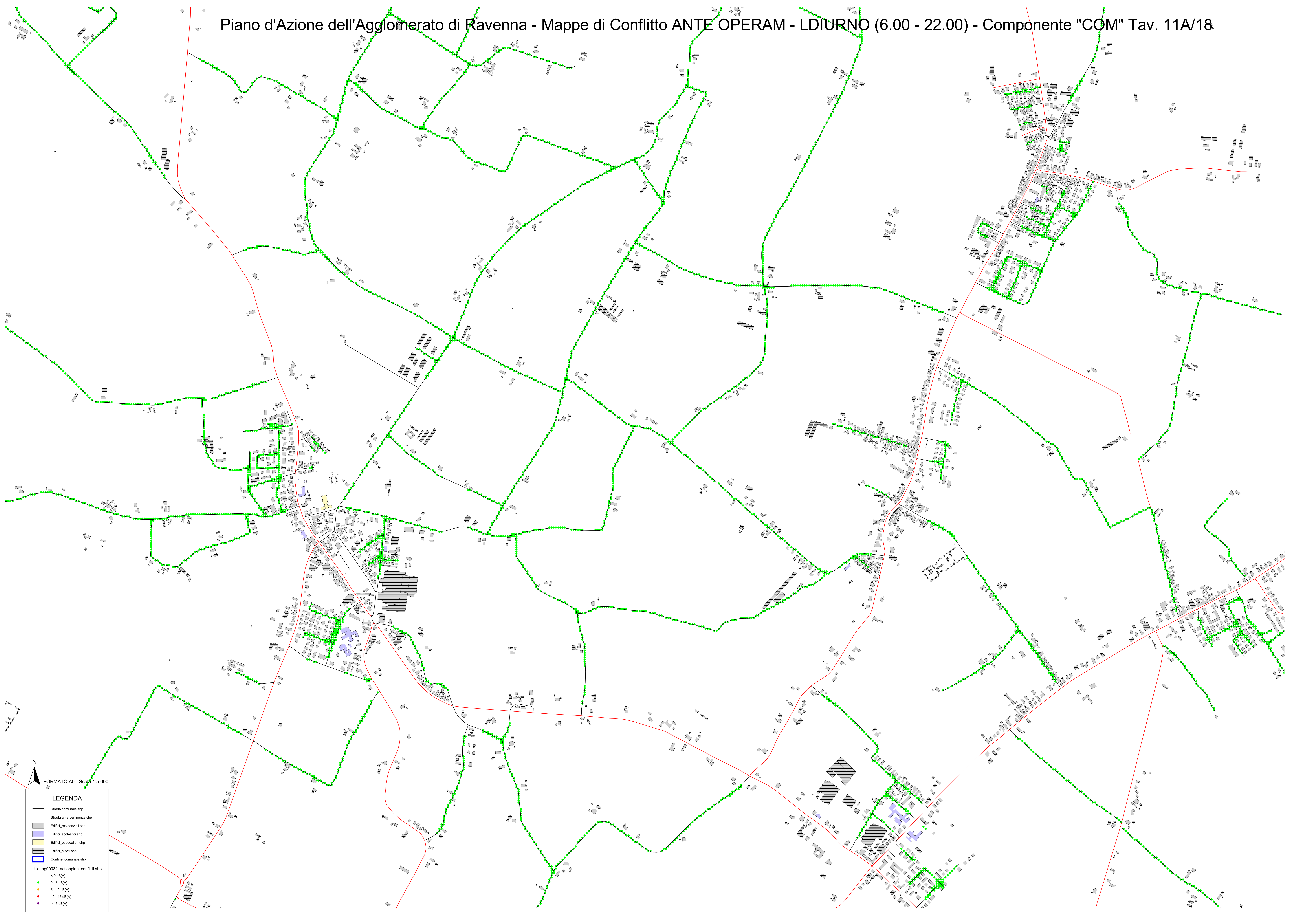


N

FORMATO A0 - Scala 1:5.000

LEGENDA

- Strada comunale.shp
- Strada altra pertinenza.shp
- Edifici_residenziali.shp
- Edifici_scolastici.shp
- Edifici_ospedalieri.shp
- Edifici_altri1.shp
- Confine_comunale.shp
- It_a_ag00032_actionplan_confitti.shp
- < 0 dB(A)
- 0 - 5 dB(A)
- 5 - 10 dB(A)
- 10 - 15 dB(A)
- > 15 dB(A)

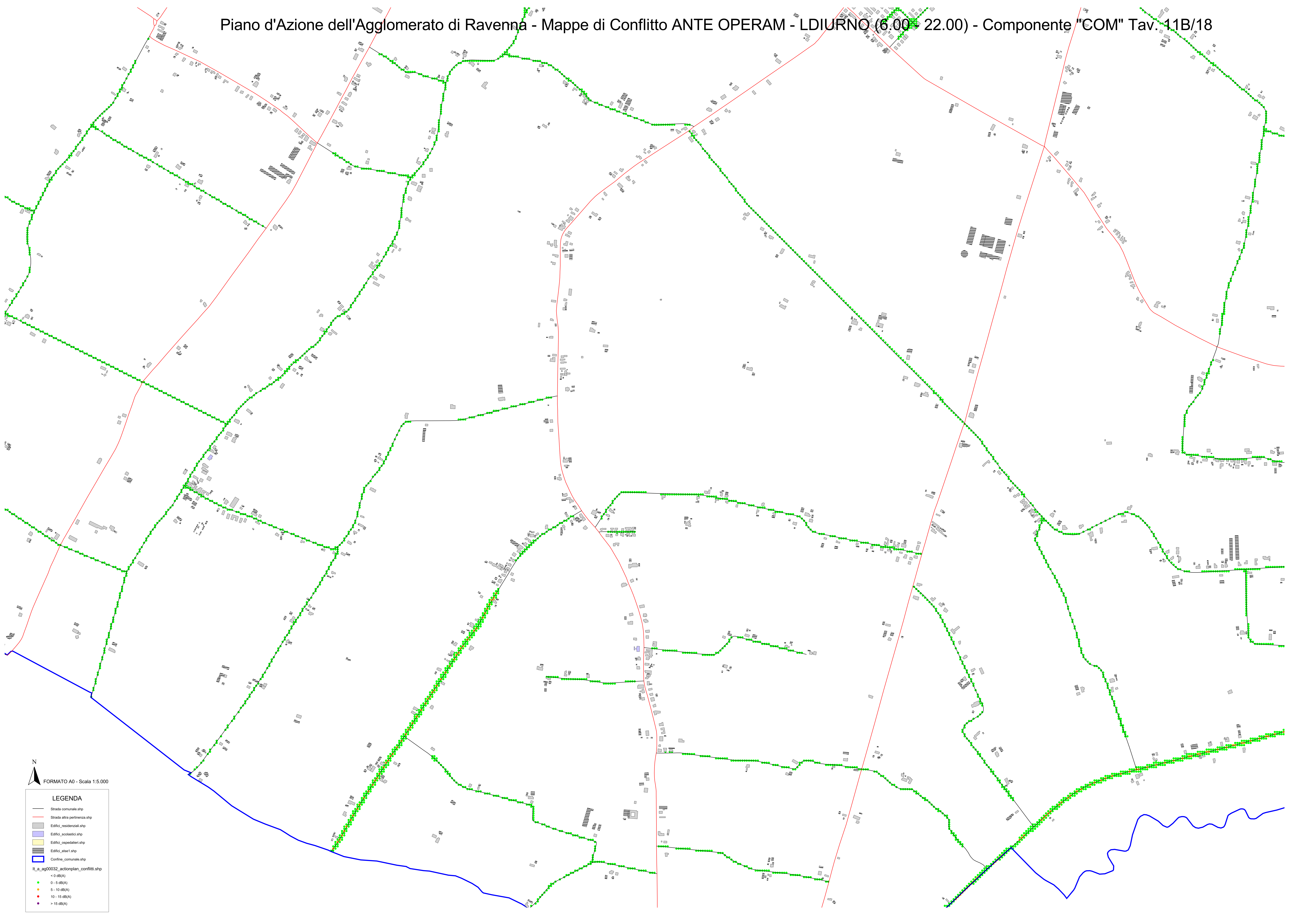


FORMATO A0 - Scala 1:5.000

LEGENDA

- Strada comunale.shp
- Strada altra pertinenza.shp
- Edifici_residenziali.shp
- Edifici_scolastici.shp
- Edifici_ospedalieri.shp
- Edifici_altri.shp
- Confine_comunale.shp
- It_a_ag00032_actionplan_confitti.shp

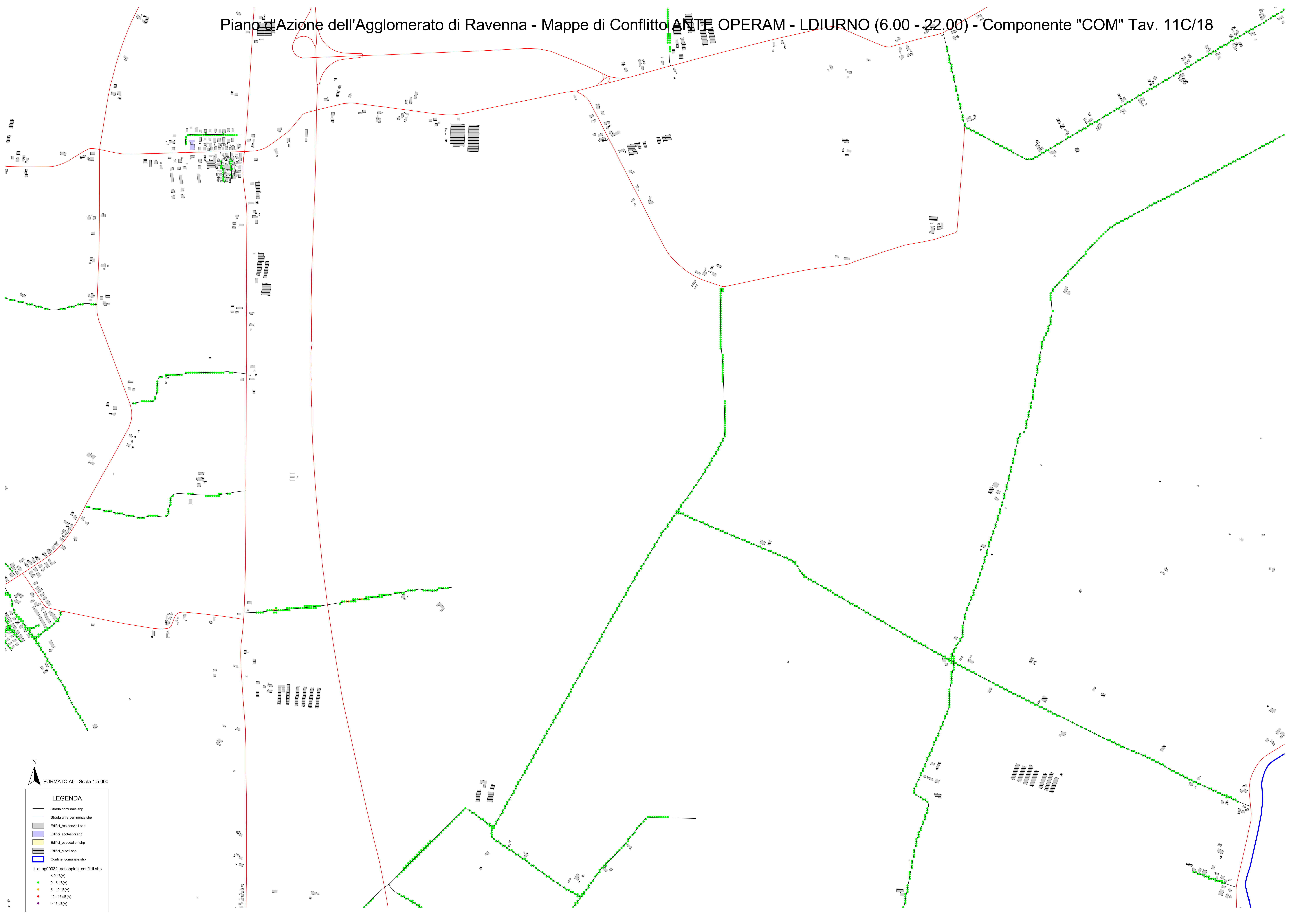
< 0 dB(A)
0 - 5 dB(A)
5 - 10 dB(A)
10 - 15 dB(A)
> 15 dB(A)



N
FORMATO A0 - Scala 1:5.000

LEGENDA

- Strada comunale.shp
- Strada altra pertinenza.shp
- Edifici_residenziali.shp
- Edifici_scolastici.shp
- Edifici_ospedalieri.shp
- Edifici_altri.shp
- Confine_comunale.shp
- It_a_ag00032_actionplan_confitti.shp
- <math>< 0</math> dB(A)
- 0 - 5 dB(A)
- 5 - 10 dB(A)
- 10 - 15 dB(A)
- > 15 dB(A)



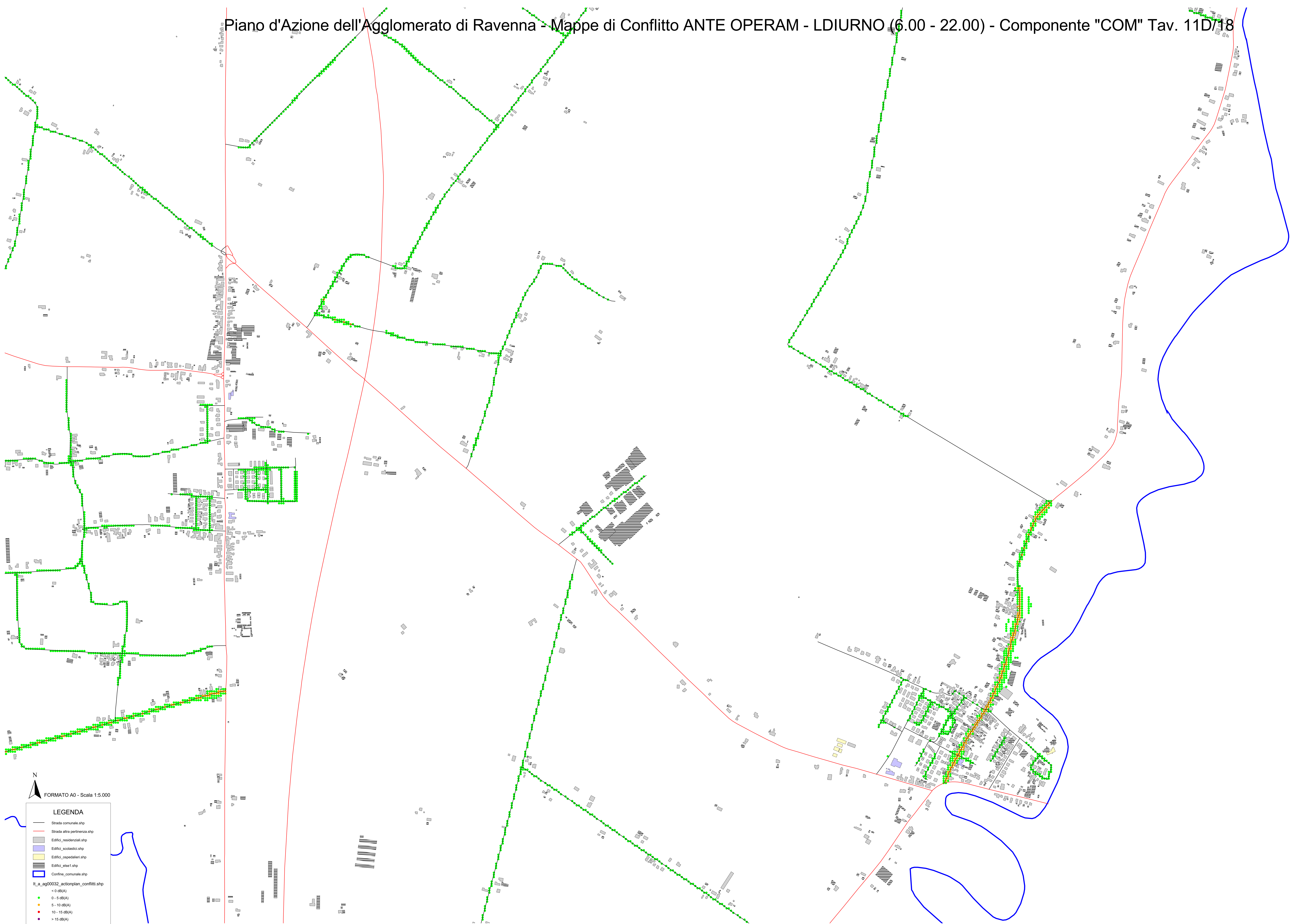
FORMATO A0 - Scala 1:5.000

LEGENDA

- Strada comunale.shp
- Strada altra pertinenza.shp
- Edifici_residenziali.shp
- Edifici_scolastici.shp
- Edifici_ospedalieri.shp
- Edifici_altri.shp
- Confine_comunale.shp

It_a_ag00032_actionplan_confitti.shp


- < 0 dB(A)
- 0 - 5 dB(A)
- 5 - 10 dB(A)
- 10 - 15 dB(A)
- > 15 dB(A)



FORMATO A0 - Scala 1:5.000














LEGENDA

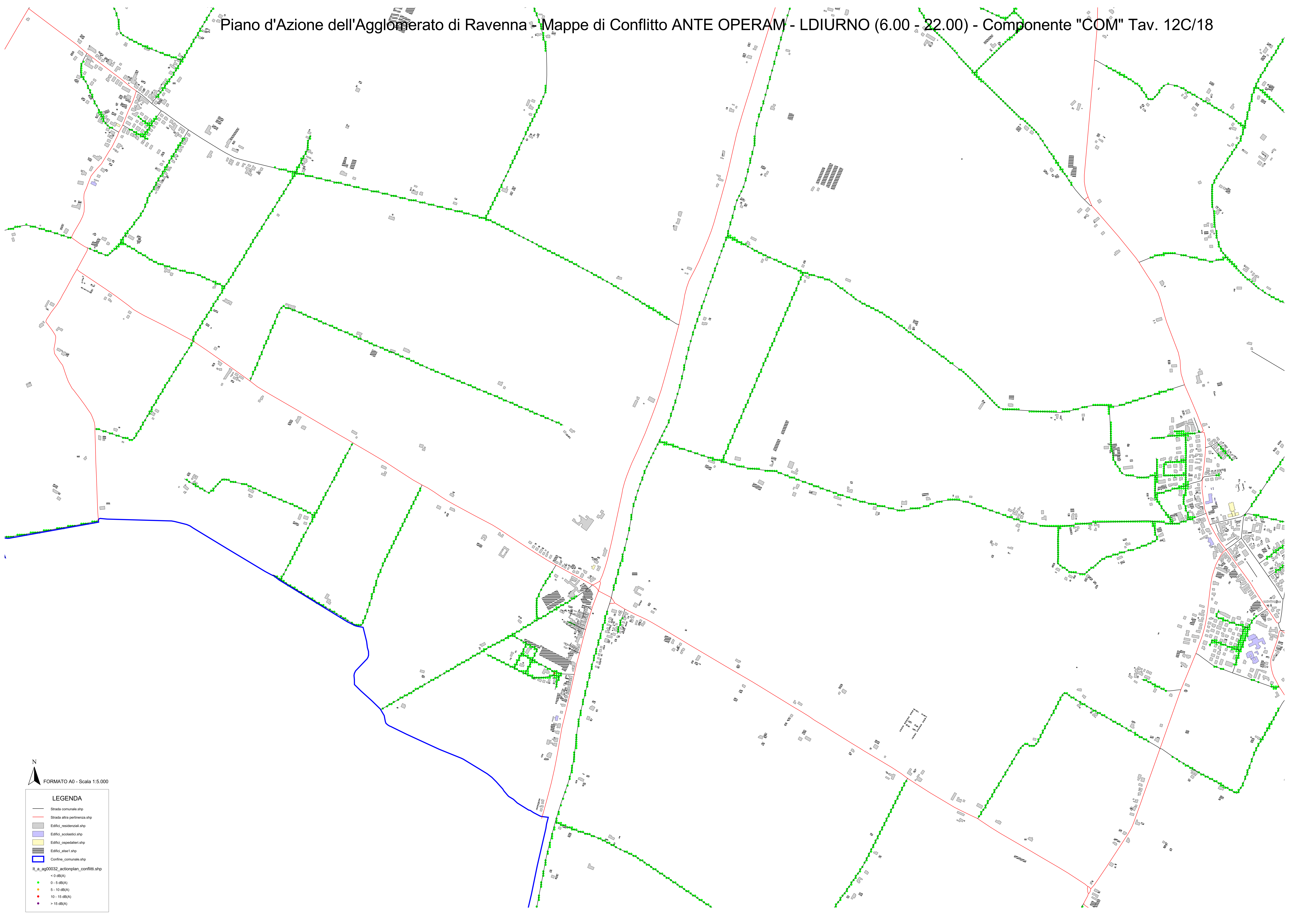
- Strada comunale.shp
- Strada altra pertinenza.shp
- Edifici_residenziali.shp
- Edifici_scolastici.shp
- Edifici_ospedalieri.shp
- Edifici_altri.shp
- Confine_comunale.shp
- It_a_ag00032_actionplan_confitti.shp
- < 0 dB(A)
- 0 - 5 dB(A)
- 5 - 10 dB(A)
- 10 - 15 dB(A)
- > 15 dB(A)



FORMATO A0 - Scala 1:5.000

LEGENDA

-  Strada comunale.shp
-  Strada altra pertinenza.shp
-  Edifici_residenziali.shp
-  Edifici_scolastici.shp
-  Edifici_ospedalieri.shp
-  Edifici_altri.shp
-  Confine_comunale.shp
-  It_a_ag00032_actionplan_confitti.shp
-  < 0 dB(A)
-  0 - 5 dB(A)
-  5 - 10 dB(A)
-  10 - 15 dB(A)
-  > 15 dB(A)



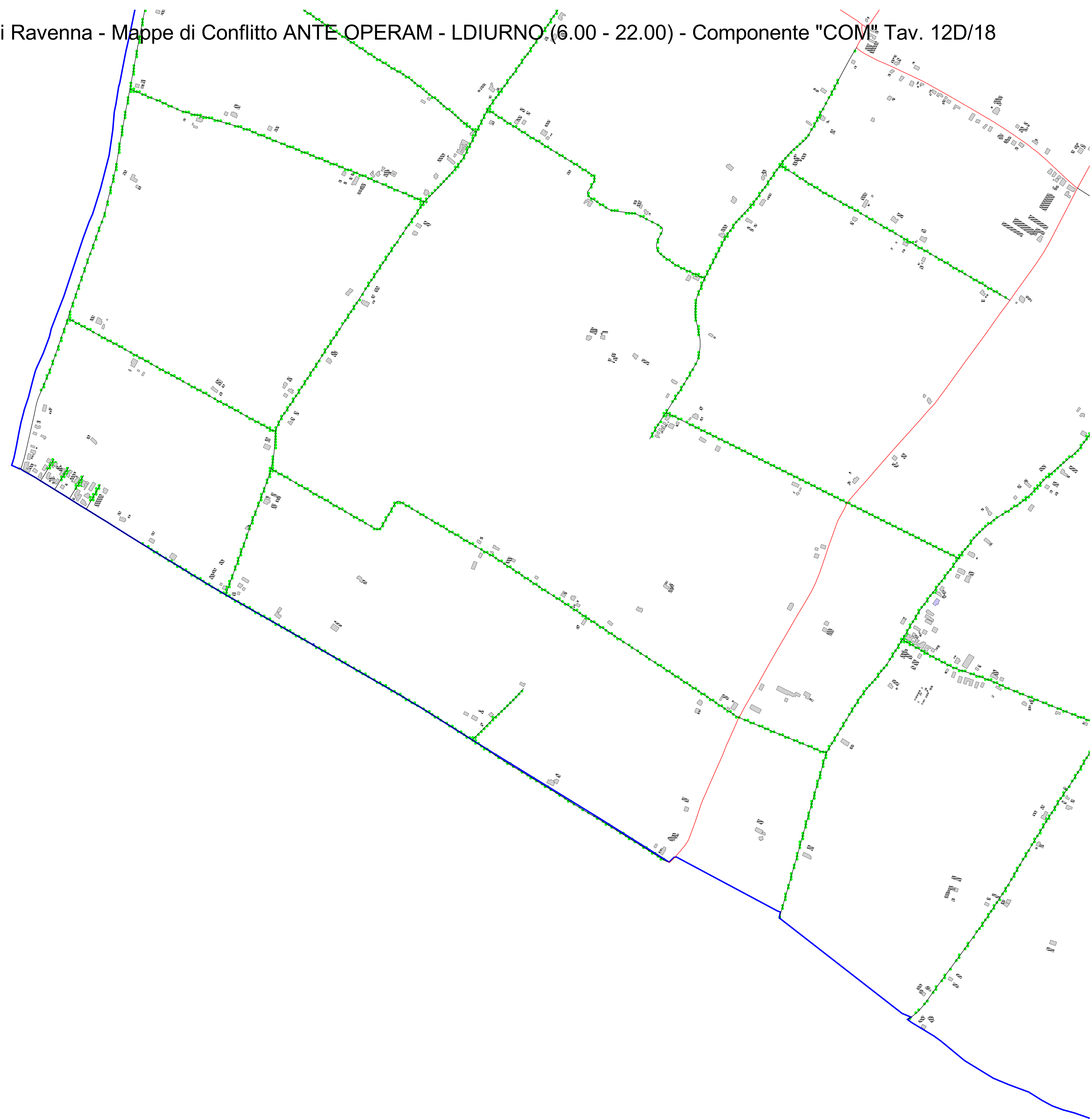
N
FORMATO A0 - Scala 1:5.000

LEGENDA

- Strada comunale.shp
- Strada altra pertinenza.shp
- Edifici_residenziali.shp
- Edifici_scolastici.shp
- Edifici_ospedalieri.shp
- Edifici_altri.shp
- Confine_comunale.shp

It_a_ag00032_actionplan_confitti.shp

- < 0 dB(A)
- 0 - 5 dB(A)
- 5 - 10 dB(A)
- 10 - 15 dB(A)
- > 15 dB(A)



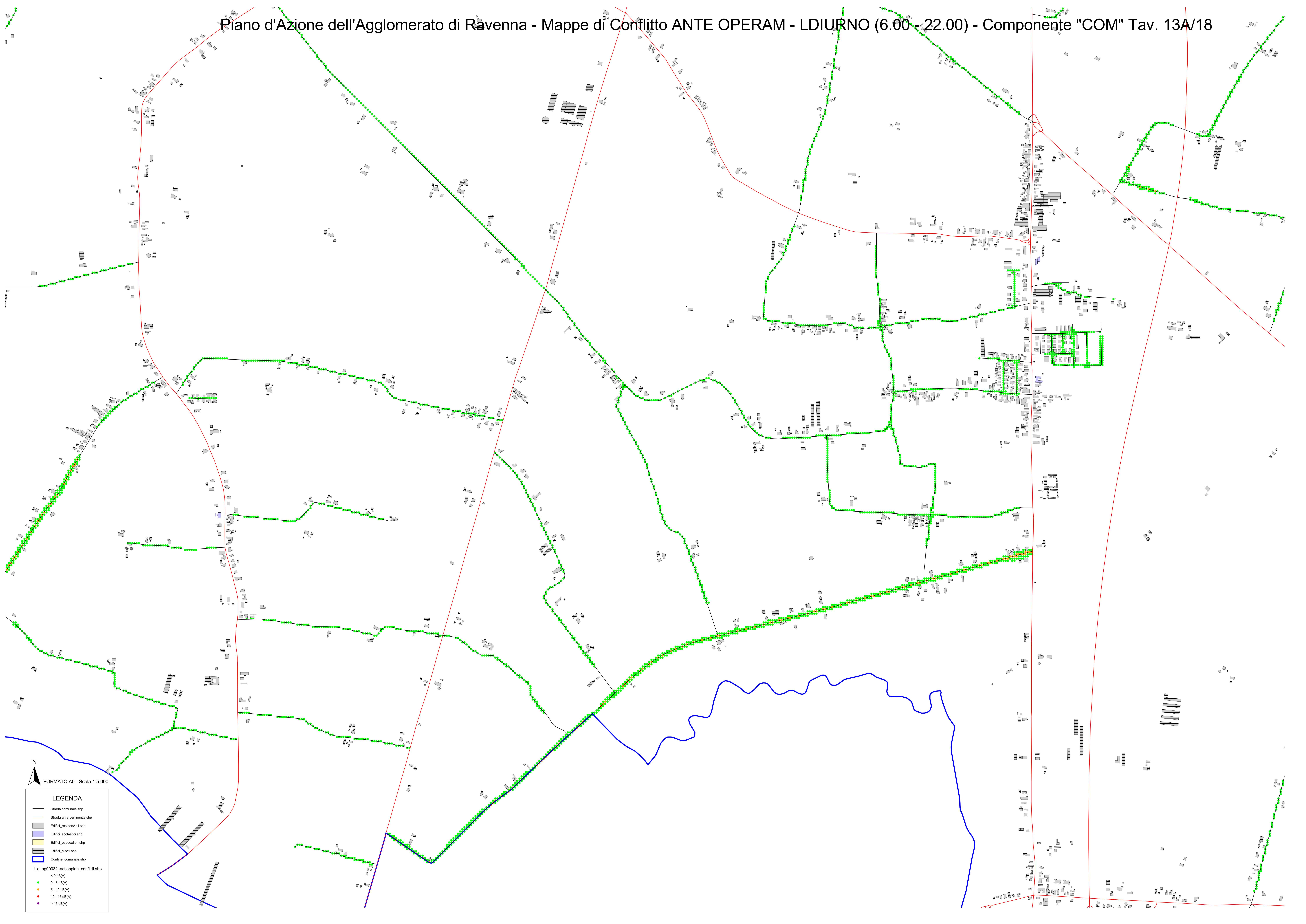
N
FORMATO A0 - Scala 1:5.000

LEGENDA

- Strada comunale.shp
- Strada altra pertinenza.shp
- Edifici_residenziali.shp
- Edifici_scolastici.shp
- Edifici_ospedalieri.shp
- Edifici_altri.shp
- Confine_comunale.shp

It_a_ag00032_actionplan_confitti.shp

- < 0 dB(A)
- 0 - 5 dB(A)
- 5 - 10 dB(A)
- 10 - 15 dB(A)
- > 15 dB(A)



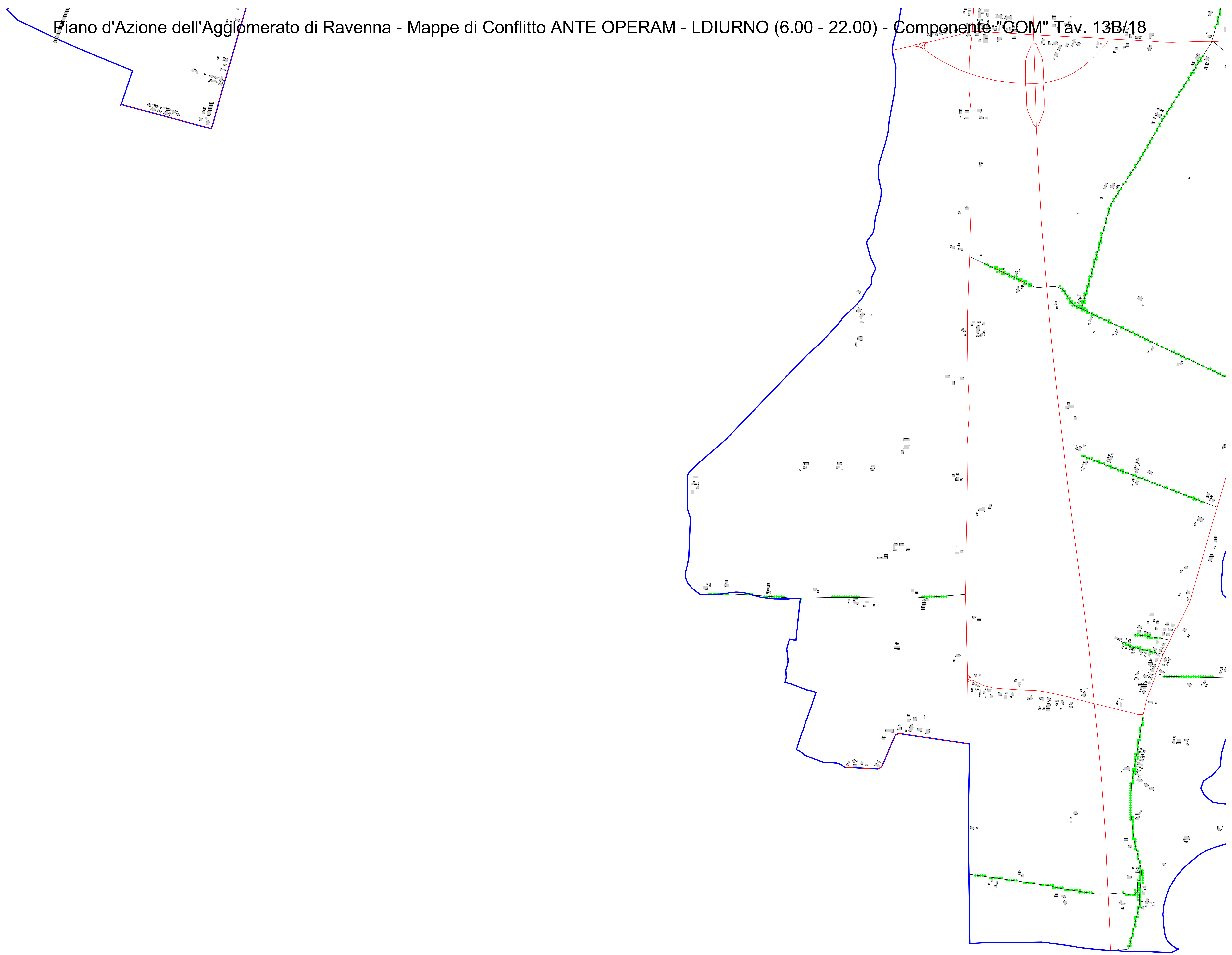
N
FORMATO A0 - Scala 1:5.000

LEGENDA

- Strada comunale.shp
- Strada altra pertinenza.shp
- Edifici_residenziali.shp
- Edifici_scolastici.shp
- Edifici_ospedalieri.shp
- Edifici_altri.shp
- Confine_comunale.shp

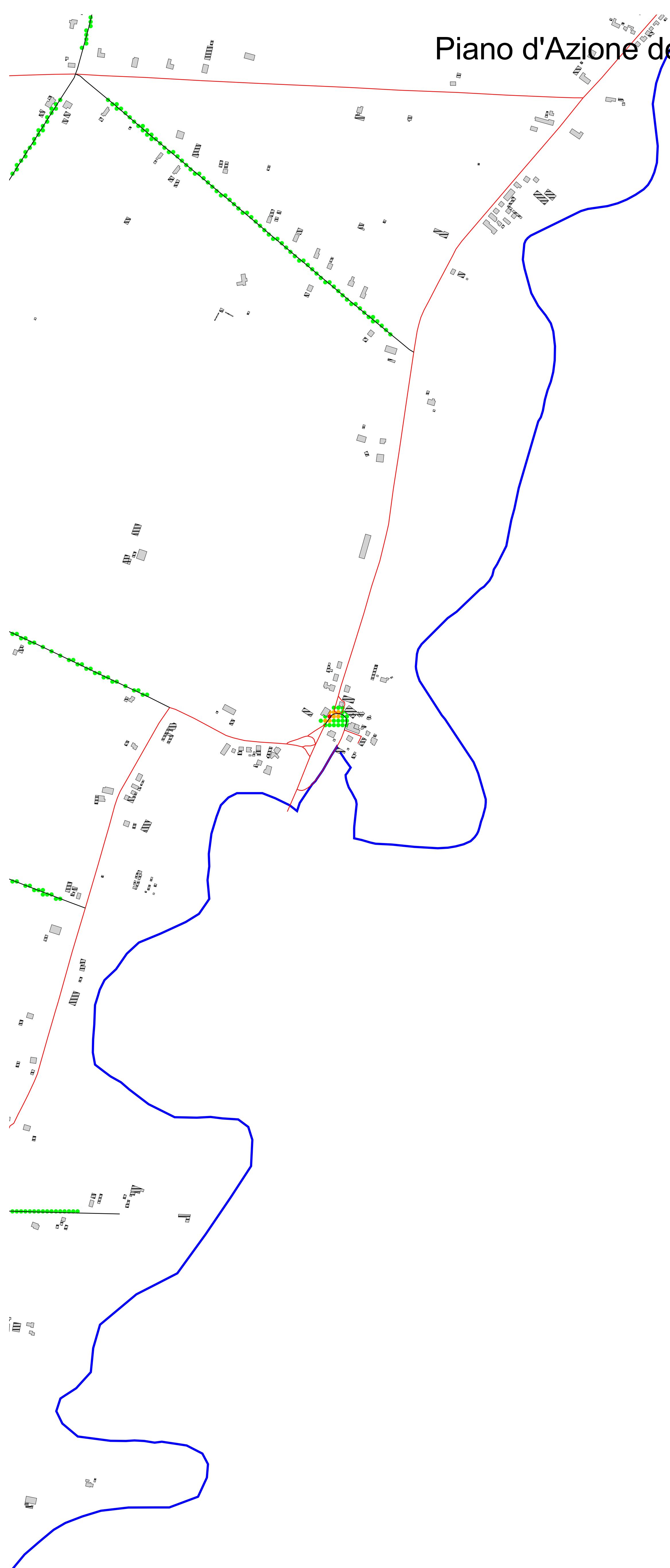
It_a_ag00032_actionplan_confitti.shp

- < 0 dB(A)
- 0 - 5 dB(A)
- 5 - 10 dB(A)
- 10 - 15 dB(A)
- > 15 dB(A)



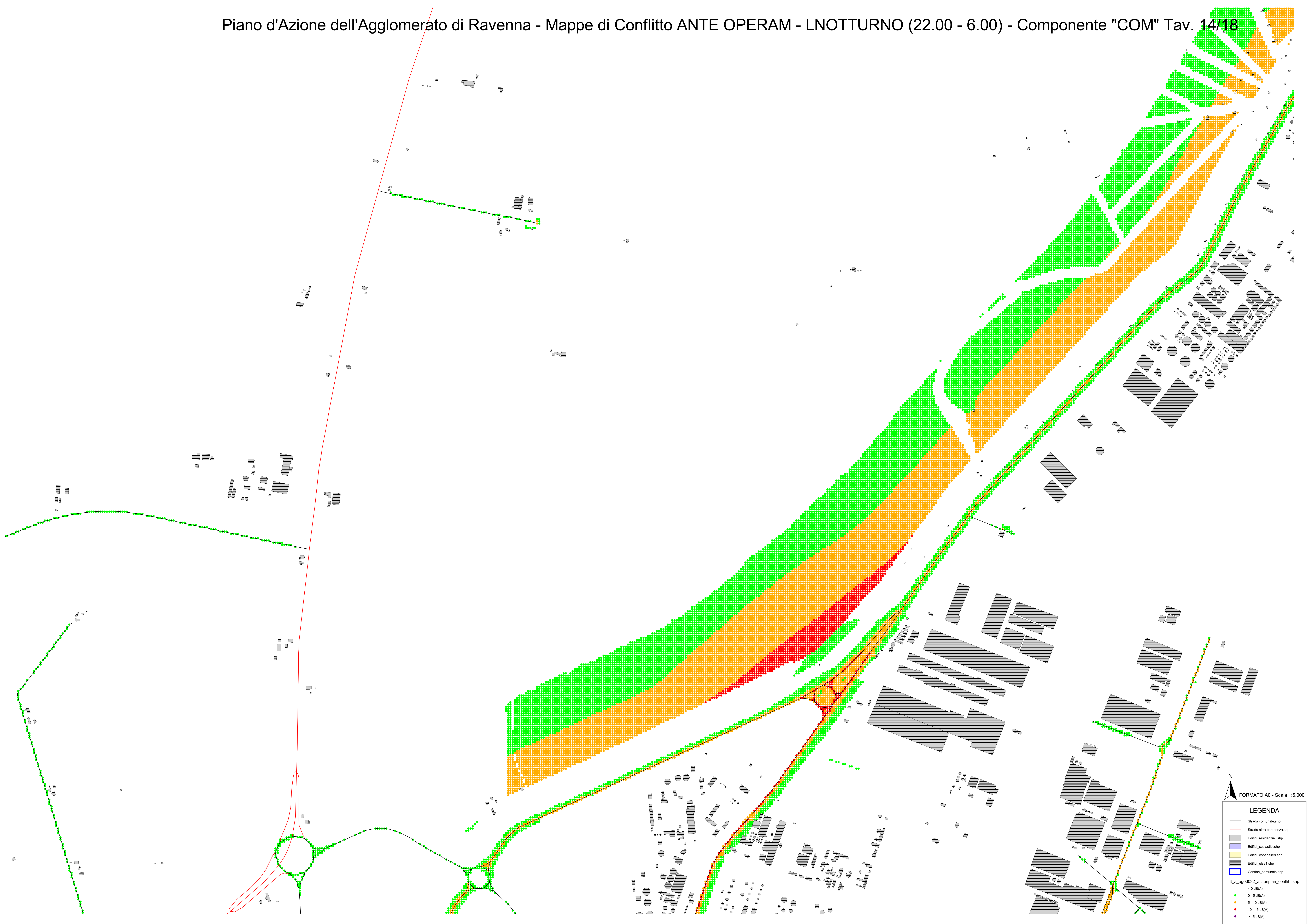
N
FORMATO A0 - Scala 1:5.000

LEGENDA	
	Strada comunale.shp
	Strada altra pertinenza.shp
	Edifici_residenziali.shp
	Edifici_scolastici.shp
	Edifici_ospedalieri.shp
	Edifici_altri.shp
	Confine_comunale.shp
It_a_ag00032_actionplan_confitti.shp	
	< 0 dB(A)
	0 - 5 dB(A)
	5 - 10 dB(A)
	10 - 15 dB(A)
	> 15 dB(A)



N
FORMATO A0 - Scala 1:5.000

LEGENDA	
	Strada comunale.shp
	Strada altra pertinenza.shp
	Edifici_residenziali.shp
	Edifici_scolastici.shp
	Edifici_ospedalieri.shp
	Edifici_eteri.shp
	Confine_comunale.shp
It_a_ag00032_actionplan_confitti.shp	
	< 0 dB(A)
	0 - 5 dB(A)
	5 - 10 dB(A)
	10 - 15 dB(A)
	> 15 dB(A)

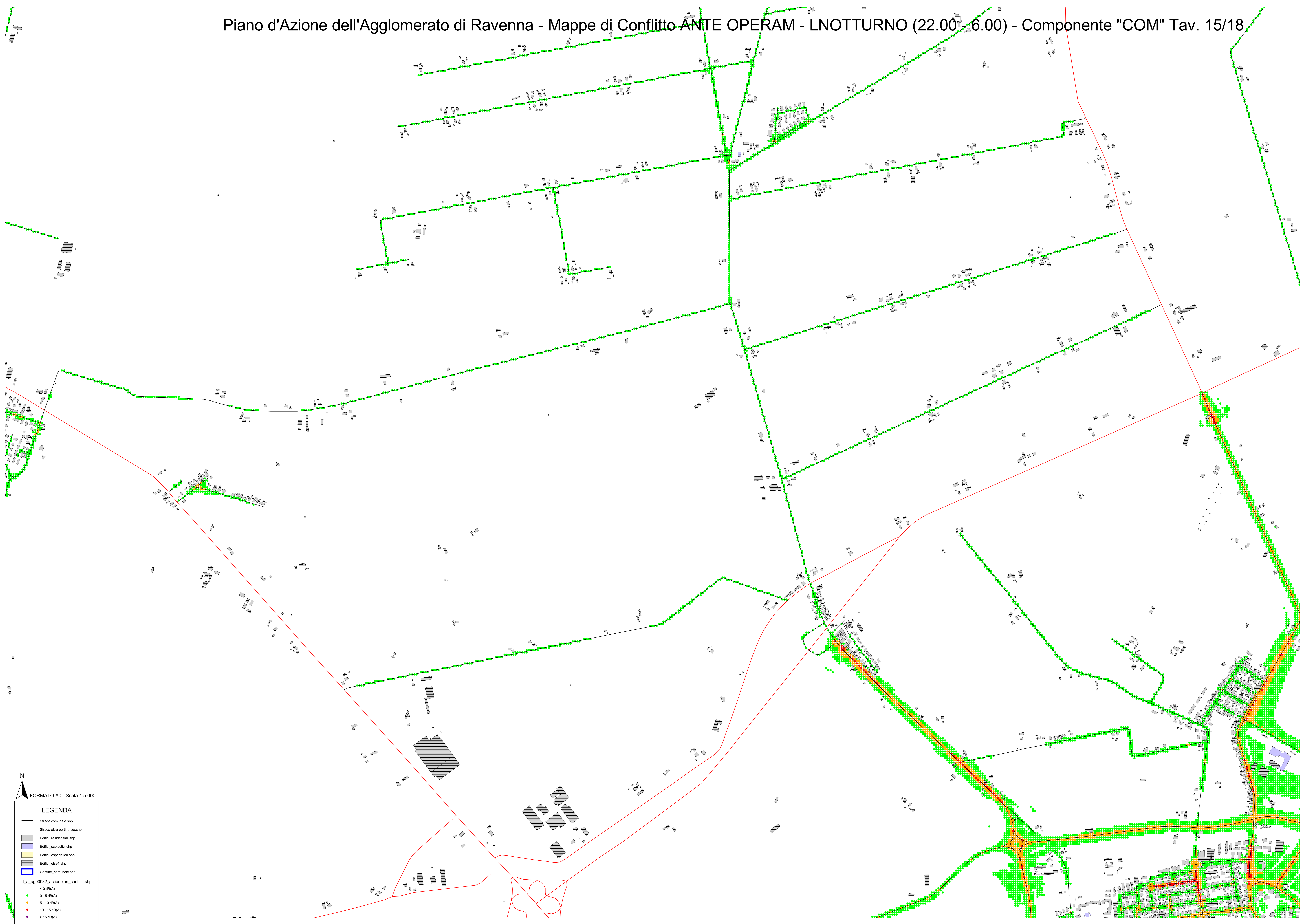


FORMATO A0 - Scala 1:5.000

LEGENDA

- Strada comunale.shp
- Strada altra pertinenza.shp
- Edifici_residenziali.shp
- Edifici_scolastici.shp
- Edifici_ospedalieri.shp
- Edifici_altri1.shp
- Confine_comunale.shp

- Il_a_ag00032_actionplan_confitti.shp < 5 dB(A)
- 5 - 10 dB(A)
- 10 - 15 dB(A)
- > 15 dB(A)



FORMATO A0 - Scala 1:5.000

LEGENDA

- Strada comunale.shp
- Strada altra pertinenza.shp
- Edifici_residenziali.shp
- Edifici_scolastici.shp
- Edifici_ospedalieri.shp
- Edifici_ats1.shp
- Confine_comunale.shp
- Il_a_ag00032_actionplan_confitti.shp

< 0 dB(A)

- 0 - 5 dB(A)
- 5 - 10 dB(A)
- 10 - 15 dB(A)
- > 15 dB(A)



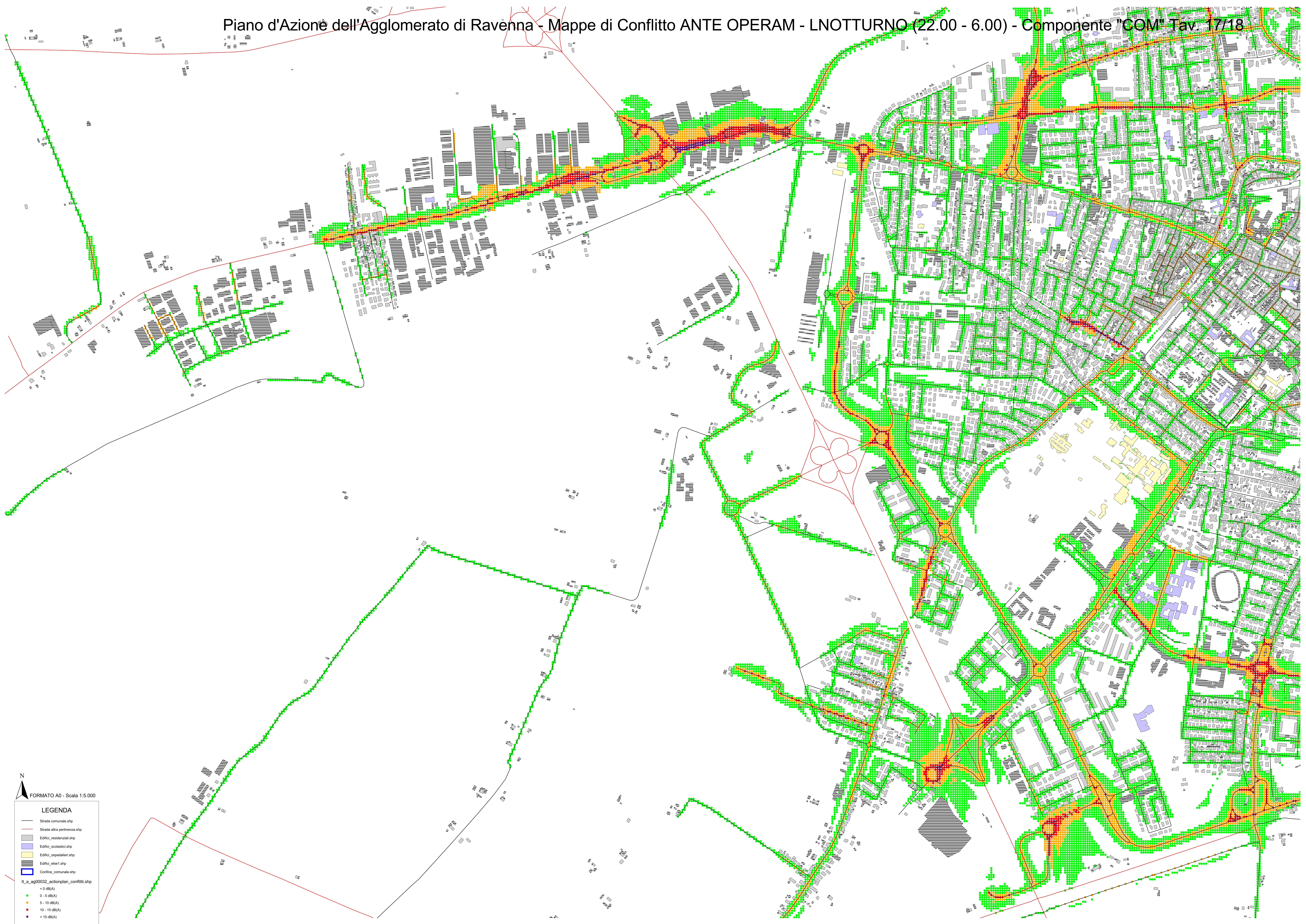
N
FORMATO A0 - scala 1:5.000

LEGENDA

- Strada comunale.shp
- Strada altra pertinenza.shp
- Edifici_residenziali.shp
- Edifici_scolastici.shp
- Edifici_ospedalieri.shp
- Edifici_elses1.shp
- Confine_comunale.shp

It_ag00032_actionplan_confitti.shp

- < 5 dB(A)
- 5 - 10 dB(A)
- 10 - 15 dB(A)
- > 15 dB(A)



FORMATO A0 - Scala 1:5.000

LEGENDA

- Strada comunale.shp
- Strada altra pertinenza.shp
- Edifici_residenziali.shp
- Edifici_scolastici.shp
- Edifici_ospedalieri.shp
- Edifici_ultra1.shp
- Confine_comunale.shp
- l1_a_ag00032_actionplan_confitti.shp

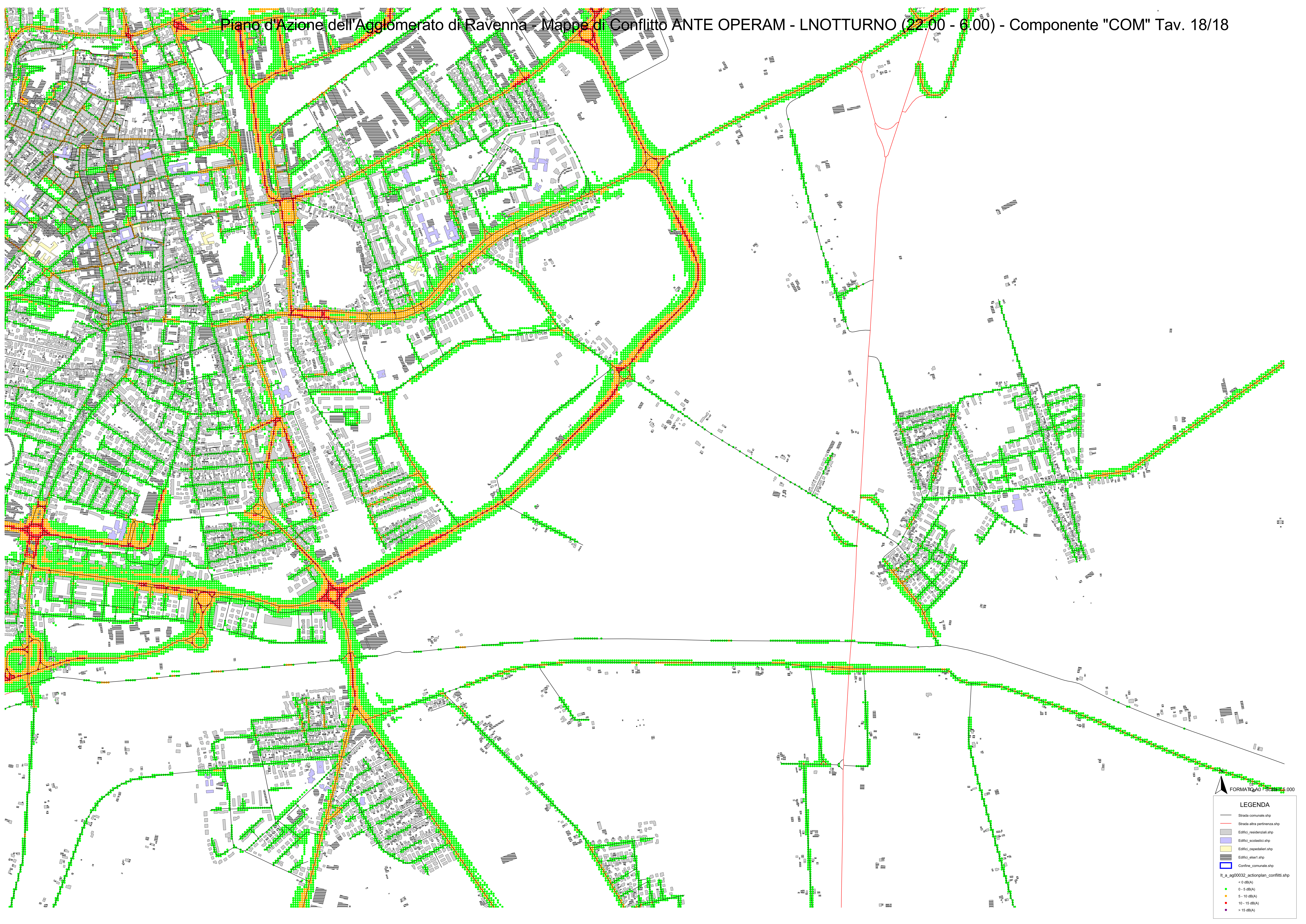
< 0 dB(A)

0 - 5 dB(A)

5 - 10 dB(A)

10 - 15 dB(A)

> 15 dB(A)



FORMATO A0 - Scala 1:5.000

LEGENDA

- Strada comunale.shp
- Strada altra pertinenza.shp
- Edifici_residenziali.shp
- Edifici_scolastici.shp
- Edifici_ospedalieri.shp
- Edifici_altri1.shp
- Confine_comunale.shp
- Il_r_ag00032_actionplan_confitti.shp
- < 0 dB(A)
- 0 - 5 dB(A)
- 5 - 10 dB(A)
- 10 - 15 dB(A)
- > 15 dB(A)